

LEGENDE

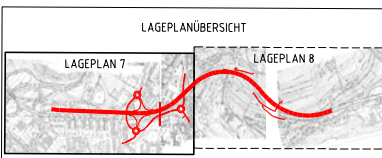
	ENTWÄSSERUNGSGRABEN		LÄRMSCHUTZ
	FAHRBAHN		BERECHNUNGSPROFIL
	GEH-/RADWEG		GEBAUDE ERHALTEN PASSESSEN LÄRMSCHUTZ WENN KEINE AUSREICHENDE SCHALLDÄMPUNG VORHANDEN IST
	GRÜNSTREIFEN-/FLÄCHE		ZAHL DER ZU SCHÜTZENDEN STÖCKWERKE
	LÄRMSCHUTZWALL		MITTELLINGSPEL TAG/NACHT IN 60M (OHNE LÄRMSCHUTZ)
	LÄRMSCHUTZWAND		ENTWÄSSERUNG
	STÜTZMAUER		KONTROLLSCHACHT
	BEST. FAHRBAHN B 10		MULDENABLAUFSCHACHT
	HOHPUNKT, TIEFPUNKT		LS1, MS1, RST
	NEIGUNGSBEWERTUNG MIT HALBMESSEUR		REGENWASSERKANAL
	GEFÄLLE IN PROMILLEN		STRAßENAHLAUF
	LÄNGE DER GEFÄLLSTRECKE		
	QUERNEIGUNG		
	0-100		
	BAU - KILOMETER		
	GEBAUDEBRIS		

LANDESPELGE

	LAUBWALD		STRASSENBELEGT- UND ABSTÄNDIGEN BRAUTFLÄCHEN
	MISCHWALD		ALTSTÄDS- UND WILDSCHAFFLÄCHEN
	WALD MIT WALDMANTEL		INTENSIVGRÜNLAND / FEITWESSE
	STANDORTREIFE NADELGEHÖLZE		EXTENSIVGRÜNLAND
	LAUBBAUM		GARTEN ODER SONDERKULTUR, Z.B. GÄRTNEREI
	OBSTBAUM		SONDERGEBIET SPORTPLATZ / EVENT, US-WIRTSCHAFT
	EXTENSIVWESSE MIT OBSTÄUMEN		MISCHGEBIET
	FELDEHÖLZE		WONNEGEBIET
	GEHÖLZ MIT ALTERN BÄUMEN		GEWERBEGEBIET MIT GROSSFLÄCHIGER BEBAUUNG
	ALTESSTRUKTUREN		GRENZE DEPONEFLÄCHE
	LOCKRES, LICHTES GEHÖLZ		

PLANUNG

	LAUBBAUM		KLETTERPFLANZE
	OBSTBAUM		LANDSCHAFTSRASEN MIT WILDKÄUTERN
	SOLITÄRSTRAUCH/ KLEINER BAUM		SUKZSSION BIS ZUR HOCHSTÄNDENLIEF
	AUFBOHRUNG		BEGRÜNUNG DES MITTLERSTREIFENS/STELWALL/STÜTZWAND
	HECKENPFLANZUNG		



RE-ENTWURF

ARCADIS ASAL ASAL Ingenieure GmbH Borborssstraße 30 67665 Kappelroden Tel. (0631) 8003-0		Datum: August 02 Zeichner: M.F./M.H. gezeichnet: August 02 gezeichnet: August 02 100/65
Nr. _____ Art der Änderung _____ Datum _____ Zeichen _____		Unterlage 7 Blatt Nr. 7 Reg. Nr. _____
B 10 PIRMASENS - HINTERWEGENTHAL 4 - STREIFER AUSBAU III BAUBABSCHNITT KM 6+017 BIS 7+776 AS B 270 BIS HASENECKSTRASSE		bearbeitet: 30.10.00 gezeichnet: 30.10.00 Modtob: 1:1000 INTEGRIERTER LAGEPLAN 7

MASSNAHMEN

AUSGLEICHMASSNAHMEN (A)

- A1 FLÄCHENENTWASSERUNG
- A2 BEGRÜNUNG DER STRASSENBELEGTE FLÄCHEN
- A3 BEGRÜNUNG DER STRASSENBELEGTE FLÄCHEN MIT WILDKÄUTERN
- A4 BEGRÜNUNG DER STRASSENBELEGTE FLÄCHEN MIT WILDKÄUTERN UND ANSATZ VON LANDSCHAFTSTRÄUCHEN MIT WILDKÄUTERN
- A5 PFLANZUNG VON LAUBBÄUMEN AN DER REGIOLBER STRASSE
- A6 PFLANZUNG VON HECKEN AN DEPLANTEN NEUBAUGEBIET "AUF DER SCHWANN"
- A7 WECHSELPFLANZUNG DES WÄLZSTREIFENS MIT GEHÖLZ DER HWY

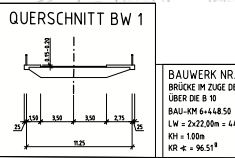
SCHUTZMASSNAHMEN (S)

- S1 ERNEUERUNG DES ARBEITSPLETTES UND MASSNAHMEN ENTSPRECHEND BAU-LA

GESTALTUNGSMASSNAHMEN (G)

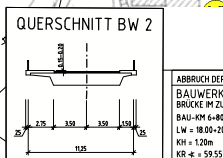
- G1 BEGRÜNUNG DES MITTLERSTREIFENS
- G2 ANSOHNITZWISSE TRANSPARENT AUSGÄNGE UND FARBICHE GESTALTUNG DER LÄRMWAND
- G3 VERLENDUNG DER STÜTZMAUER MIT SANDSTEIN UND BEGRÜNUNG MIT KAMMEN UND QUADERN
- G4 BEGRÜNUNG DER LÄRMWANDZELLE UND - WÄNDE
- G5 BEGRÜNUNG DER STRASSENBELEGTE FLÄCHEN UNTER BEGRÜNDUNG DER STRASSENBELEGTE FLÄCHEN
- G6 BEGRÜNUNG DER STRASSENBELEGTE FLÄCHEN MIT GEHÖLZ DER HWY UND ANSATZ VON LANDSCHAFTSTRÄUCHEN MIT WILDKÄUTERN
- G7 NEUEINLAGE VON HÖRLOUPLÖCHERN
- G8 NEUEINLAGE UND BEGRÜNUNG DER DEPONEFLÄCHE

HWY: HEUTIGE POTENZIELLE NATÜRLICHE VEGETATION



BAUWERK NR. 1 (6711-200)
 BRÜCKE IN ZWISCHEN DER PESTALOTZSTRASSE ÜBER DIE B 10
 BAU-KM 6+448.50 LH = 4.70m
 LW = 2x22.00m = 44.00m NBR = 11.25m
 KH = 1.00m BRKL = 60/30
 KR = 96.51°

ABBRUCH DER BESTEHENDEN FUSSGÄNGERBRÜCKE
 BAUWERK NR. 3 (6711-201)
 FUSSGÄNGERBRÜCKE ÜBER DIE B 10
 BAU-KM 6+644 LH = 4.70m
 LW = 70.00m (3-FELD-BAUWERK) NBR = 3.50m
 KH = 1.00m BRKL = 60/30
 KR = 78.39°



ABBRUCH DER BESTEHENDEN BRÜCKE NR. 6711-525
 BAUWERK NR. 2 (6711-201)
 BRÜCKE IN ZWISCHEN DER LADE ÜBER DIE B 10
 BAU-KM 6+804 LH = 4.70m
 LW = 18.00-20.00m = 38.00m NBR = 11.25m
 KH = 1.00m BRKL = 60/30
 KR = 95.51°