


WANDERFÜHRER

Pfälzerwald & Nordvogesen

70 Wandertipps mit Karten

Mit
Wanderhütten



Zum Wohl. Die Pfalz. 

Pfälzerwald · Nordvogesen

WANDERarena 



**WILLKOMMEN und BIENVENUE
in der WANDERarena Pfälzerwald-Nordvogesen,**

hier – in einem der größten zusammenhängenden Waldgebiete Mitteleuropas, dem Biosphärenreservat Pfälzerwald-Nordvogesen, finden Sie auf schmalen, verwunschenen Pfaden Ihr Wanderparadies. Sie sind nicht nur an der französischen Grenze, nein – diese verläuft durch die WANDERarena hindurch!

Erleben Sie Natur ohne Grenzen!



INHALTSVERZEICHNIS

ÜBERSICHTSKARTE	S. 4
UNSERE WANDERHÜTTEN	S. 6
WANDERWEGE - QUALITÄT	S. 10
QUALITÄTSGASTGEBER	S. 11
LEGENDE KARTEN	S. 12
PREMIUM-/QUALITÄTSWEGE, HALB-/TAGESTOUREN	S. 13
1 Grenzgängerweg	S. 14
2 Geiersteine-Tour	S. 15
3 Wilgartswieser Biosphären-Pfad	S. 16
4 Hexenklamm	S. 17
5 Teufelspfad	S. 18
6 Deutschrittertour	S. 19
7 Annweilerer Burgenweg	S. 20
8 Spirkelbacher Höllenberg-Tour	S. 21
9 Rothenberg-Weg	S. 22
10 Flössertour	S. 24
11 Ariustour	S. 25
12 Hinterweidenthaler Teufelstisch-Tour	S. 26
13 Dimbacher Buntsandstein Höhenweg	S. 28
14 Rumberg-Steig	S. 29
15 Trulber Sandhasentour	S. 30
16 Paradiesgartenweg	S. 31
17 Altschlosspfad	S. 32
18 Grenzweg	S. 33
19 Luchs-Pfad	S. 34
20 Herzog-Karl-II-August-Pfad	S. 37
21 Graf-Heinrich-Weg	S. 38
22 Eulenfels tour	S. 40
23 Richard-Löwenherz-Weg	S. 42
24 Dahner Felsenpfad	S. 43
25 Napoleon-Steig	S. 44
26 Felsenwald	S. 45
27 Bären-Steig	S. 46
28 Hahnfels-Tour	S. 48
29 Hauensteiner Schusterpfad	S. 50
30 Rimbach-Steig	S. 52
31 Dahner Rundwanderweg	S. 54
32 Wasgau Seentour	S. 56

33 Brunnen- und Quellenweg	S. 58
34 Wasgau-Felsenweg	S. 60
35 Sickingen Höhenweg	S. 62
36 Busenberger Holzschuhpfad	S. 64

PREMIUM-/QUALITÄTSWEGE, MEHRTAGESTOUREN S. 67

37 Deutsch-Franz. Burgenweg	S. 68
38 Holzlandweg	S. 70
39 Rodalber Felsenwanderweg	S. 72
40 Kapellen Pilgerweg	S. 74
41 Felsenland Sagenweg	S. 76
42 Pfälzer Waldpfad	S. 78

PREMIUM SPAZIERWANDERWEGE S. 81

43 Zweibrücker Fasanenjagd	S. 82
44 Burg Neudahn-Tour	S. 83
45 Kauert-Tour	S. 84
46 Panoramaweg	S. 85

ENTDECKERTOUREN S. 86

47 Storch-Libellenweg	S. 87
48 Schmuggler-Pfad	S. 88
49 Sternwandelweg	S. 89
50 Vier-Burgen-Weg	S. 90
51 Dreierherrensteinweg	S. 91
52 Mosisbruch-Weg	S. 92
53 Gräfin Sonja-Bernadotte-Weg	S. 93
54 Kapellenweg	S. 94
55 Wasserschaupfad	S. 95
56 Themenweg Gärten und Landschaft	S. 96
57 Herzogtour	S. 98
58 Keltenpfad Massweiler	S. 99
59 Pirminiusweg (Kurzstrecke)	S. 100
60 Rundwanderweg Merzalben	S. 101
61 Brunnenwanderweg	S. 102
62 Steinenschlossweg	S. 103
63 Steinhauerweg	S. 104
64 Münchweiler Höhenwanderweg	S. 106
65 Lindelbrunn-Tour	S. 108
66 Burghalder Weg	S. 109
67 Felsenweg Gossersweiler-Stein	S. 110
68 Ramburgweg	S. 111
69 Hubertus-Weg	S. 112
70 Wilgartswieser Burgen-Tour	S. 113

TOURIST-INFORMATIONEN S. 114

Impressum	S. 116
-----------	--------





UNSERE WANDERHÜTTEN

Wir empfehlen Ihnen, sich vorab telefonisch über Öffnungszeiten zu informieren.

1 GRENZGÄNGERWEG

Zechenhaus Eisenerzgrube | Nothweiler
D-76891 Nothweiler | Tel. 06391 5354

4 HEXENKLAMM

PWV-Stockwaldhütte | D-66954 Pirmasens | Tel. 06331 98829

7 ANNWEILERER BURGENWEG

Barbarossa | Annweiler
D-76855 Annweiler am Trifels | Tel. 06346 8479

9 ROTHENBERG-WEG

Drei Buchen | Lemberg
D-66969 Lemberg- Kettrichhof | Tel. 06335 5228

11 ARIUS-TOUR sowie 26 FELSENWALD

PWV-Hütte Starkenbrunnen | Pirmasens
www.pwv-starkenbrunnen.de | Übernachtung nach Vereinbarung

Forsthaus Beckenhof | Pirmasens
D-66955 Pirmasens | Tel. 06331 47239 | www.beckenhof.de

16 PARADIESGARTENWEG

Gimpelwaldhütte - Im Gimpelwald
D-66500 Hornbach | Tel. 0176.55492280

20 HERZOG-KARL-II-AUGUST-PFAD

Kehrberghütte | Gustav-Köhler-Hütte Homburg
D- 66424 Homburg | Tel. 0171 1901909

21 GRAF-HEINRICH-WEG

Burgschänke
D- 66969 Lemberg | Tel. 06331 698390

22 EULENFELS-TOUR

PWV Wanderheim Hohe List | Eppenbrunn
D-66957 Eppenbrunn | Tel. 06335 5896

23 RICHARD-LÖWENHERZ-WEG

Klettererhütte am Asselstein
D-76855 Annweiler am Trifels | Tel. 06346 8825

24 DAHNER FELSENPfad

PWV Hütte Im Schneiderfeld | Dahn
D-66994 Dahn | Tel. 06391 409903 oder 06391 1793 (Hütte)
Übernachtung nach Vereinbarung | www.pwv-dahn.de

25 NAPOLEON-STEIG

PWV Hütte Am Schmalstein | Bruchweiler-Bärenbach
D-76891 Bruchweiler-Bärenbach | Tel. 06394 780 | www.pwv-ogbruchweiler.de

27 BÄREN-STEIG

Drachfenelhütte PWV | Busenberg
D-76891 Busenberg | Tel. 06391 3877 (Hütte) | www.pwv-busenber.de

28 HAHNFELS-TOUR

Burgschänke Burgengruppe Alt-Dahn | Dahn
D- 66994 Dahn | Tel. 06391 - 3650

29 HAUENSTEINER SCHUSTERPFAD | 66 BURGHALDER-WEG | 69 HUBERTUS-WEG

Wanderheim Dicke Eiche | Hauenstein | Touren 29 und 66
Tel. 06392 2857 | www.pfaelzerwaldverein-hauenstein.de
Übernachtung nach Vereinbarung Tel. 06392 9237174

Wasgauhütte | Schwanheim | Touren 29 und 69
Tel. 06392 7127 | www.wasgauhuette.de

30 RIMBACH-STEIG

Wanderheim Dicke Eiche | Hauenstein
Tel. 06329 2857 | www.pfaelzerwaldverein-hauenstein.de
Übernachtung nach Vereinbarung Tel.06392 9237174

Wasgauhütte | Schwanheim

Tel. 06392 7127 | www.wasgauhuette.de

Cramerhaus Lindelbrunn

D-76899 Vorderweidenthal | Tel. 06398 237 | Übernachtung

31 DAHNER RUNDWANDERWEG

PWV Hütte Im Schneiderfeld | Dahn
D-66994 Dahn | Tel. 06391 409903 oder 06391 1793 (Hütte)
Übernachtung nach Vereinbarung | www.pwv-dahn.de

Burgschänke Alt-Dahn | Dahn
D-66994 Dahn | Tel. 06391 3650

34 WASGAU-FELSENWEG sowie 40 KAPELLEN-PILGERWEG

Cramerhaus Lindelbrunn | Dahn
D-76899 Vorderweidenthal | Tel. 06398 237 | Übernachtung



35 SICKINGER HÖHENWEG

Hermersberger Wasserhaus | Hermersberg
D-66919 Hermersberg | Tel. 0176 73887692 | www.wasserhaus-hermersberg.de

Weihermühle | Herschberg
Landgasthof Weihermühle | D-66987 Weihermühle
Tel. 06334 5584 | www.landhotel-weihermuehle.de

36 BUSENBERGER HOLZSCHUHPFAD

Drachenfelshütte PWV | Busenberg
D-76891 Busenberg | Tel. 06391 3877 (Hütte) | www.pwv-busenbergl.de

37 DEUTSCH-FRANZÖSISCHER BURGENWEG

Hotel-Restaurant Gimbelhof | Lembach
F-67510 Lembach | Tel 0033 388 944358 | www.gimbelhof.com

38 HOLZLANDWEG

Naturfreundehaus | Heltersberg
D-67716 Heltersberg | Tel. 06333 64698
www.naturfreunde-heltersberg.de | Übernachtung nach Vereinbarung

Zimmerkopfhütte | Heltersberg
Am Zimmerkopf | D-67716 Heltersberg | Tel. 06333 63064

Naturfreundehaus Galgenberg | Waldfischbach – Burgalben
D-67714 Waldfischbach-Burgalben | Tel. 0173 2879711

39 RODALBER FELSENWANDERWEG

PWV Hilschberghaus | Rodalben
D-66976 Rodalben | Fichtenstr. 1b | Tel. 06331 18020
www.pwvhilschberghaus.de | Übernachtung: Tel. 0178-2657734

Wander- und Speiserestaurant „Joggelhütte“ | D-66976 Rodalben
Auf dem Klinkenberg 3 | Tel. 06331 2193630

Vereinsheim des KZV P 113 Heide | D-66976 Rodalben
Akazienweg 2 | Tel. 06331 10800

41 FELSENLAND SAGENWEG

Burgschänke Alt-Dahn | Dahn
D-66994 Dahn | Tel. 06391 3650

Drachenfelshütte PWV | Busenberg
D-76891 Busenberg | Tel. 06391 3877 (Hütte)
www.pwv-busenbergl.de

PWV Hütte Im Schneiderfeld | Dahn
D-66994 Dahn | Tel. 06391 409903 oder 06391 1793 (Hütte)
Übernachtung nach Vereinbarung | www.pwv-dahn.de

Waltharikleuse | Fischbach-Petersbächel
Gebüger Straße 12 | D-66996 Fischbach-Peterbächel | Tel. 06393 307
Übernachtung nach Vereinbarung

44 BURG NEUDAHN-TOUR sowie 45 KAUERT-TOUR

PWV Hütte Im Schneiderfeld | Dahn
D-66994 Dahn | Tel. 06391 409903 oder 06391 1793 (Hütte)
Übernachtung nach Vereinbarung | www.pwv-dahn.de

50 VIER-BURGEN-WEG

Hotel-Restaurant Gimbelhof | Lembach
F-67510 Lembach | Tel. 0033 388 944358 | www.gimbelhof.com

53 GRÄFIN-SONJA-BERNADOTTE-WEG

Kneispermühle | Tel. 06375 203 | www.kneispermuehle.de

Raststätte der Rosenfreunde, Rosendorf und Europagemeinde
D-66484 Schmitshausen | Tel. 06375 7025

59 PIRMINIUSWEG - KURZSTRECKE

Gimpelwaldhütte - Im Gimpelwald
D-66500 Hornbach | Tel. 0176.55492280

60 RUNDWANDERWEG MERZALBEN

Gräfenstein-Hütte | Merzalben | Im Hafertal | D-66978 Merzalben
Tel. 06395 7845 oder 0171 7573241 | www.pwv-merzalben.de

61 BRUNNENWANDERWEG

Naturfreundehaus | D-67716 Heltersberg | Tel. 06333 64698

Zimmerkopfhütte | D-67716 Heltersberg | Tel. 06333 63064

62 STEINENSCHLOSSWEG

Grieswald-Hütte | Thaleischweiler-Fröschen
Tel. 06334 5634 | www.pwv-thaleischweiler-froeschen.de

63 STEINHAUERWEG

Bistro am Freizeitgelände | Contwig
D-66497 Contwig | Tel. 0162 8968321

Hahnberghütte | Landauer Straße 18-20
D-66482 Zweibrücken | Tel. 06332 8062118

68 RAMBURGWEG

Ramburgschenke | Ramberg
D-76857 Ramberg | Tel. 06345 1002



Wanderwege, die sich durch hohe Wege- und Erlebnisqualität auszeichnen (markiert und ausgeschildert nach den Richtlinien des Wanderwegeleitfadens Rheinland-Pfalz):



Vom Deutschen Wanderinstitut anhand eines 24 Punkte umfassenden Qualitäts-Kriterienkataloges überprüfte Wege. Erst bei ausreichender Punktezahl darf die Auszeichnung „Deutsches Wandersiegel Premiumweg“ gelten.
www.wanderinstitut.de



Für Qualitätswege ist der „Deutsche Wanderverband“ verantwortlich. Das Siegel „Qualitätsweg“ erhält, wer die Mindestkriterien eines umfassenden Kriterienkataloges erfüllt.
www.wanderbares-deutschland.de



Premium-Spazierwanderwege: kurze Rundwanderwege mit besonders hohem Erlebniswert, zertifiziert vom Deutschen Wanderinstitut. 3 bis 7 km lang und besonders auf Bedürfnisse von Spaziergängern zugeschnitten.
www.wanderinstitut.de



2019 wurde das Dahner Felsenland als „Premium Wanderregion“ vom Deutschen Wanderinstitut ausgezeichnet. Diese Auszeichnung wurde zum 1. Mal in der Pfalz vergeben.
www.dahner-felsenland.de



Wanderfreunden der Pfalz wird ein abgestimmtes Wandermenü serviert: Halbtages-, Tages- und Mehrtagestouren sowie drei Fernwanderwege zeigen Schönheit und Vielfalt der Region. Genuss pur! Besonders, weil bewirtschaftete Hütten und Gastronomie fast überall zur Einkehr einladen.
www.pfalz.de

Siegel des Deutschen Wanderverbandes. Zertifizierte Betriebe erfüllen die vorgegebenen 22 Kernkriterien und mindestens 8 Wahlkriterien (Unterkunftsbetriebe), 18 Pflichtkriterien (Gastronomiebetriebe). Prüfung alle drei Jahre! www.wanderbares-deutschland.de



„Qualitätsgastgeber Unterkunft“

Bad Berzabern:

Jugendherberge | www.diejugendherbergen.de/jugendherbergen/bad-berzabern
Hotel Pfälzer Wald | www.hotel-pfaelzer-wald.de

Bruchweiler-Bärenbach:

Hotel Felsengarten | www.hotel-felsengarten.de

Dahn:

Felsenland Jugendherberge | www.jugendherberge.de/jugendherbergen/dahn

Erfweiler:

Hotel „Die kleine Blume“ 1 | www.hotel-kleineblume.de

Eppenbrunn:

Hotel-Restaurant Kupper | www.hotelkupper.de

Hauenstein:

Hotel Hauensteiner Hof | www.hotel-hauensteiner-hof.de
Landgasthof - Hotel Zum Ochsen | www.zum-ochsen-hauenstein.de

Merzalben:

Landhaus „Am Wiesengrund“ 1 | www.pfaelzerwald-ferienhaus.de

Pirmasens:

City Star Jugendherberge | www.diejugendherbergen.de/jugendherbergen/pirmasens
Ferienwohnung Wick | www.ferienwohnung-wick.de

Rodalben:

Bold's Hotel-Restaurant „Zum Grünen Kranz“ 1 | www.boldskranz.de

Waldfishbach-Burgalben:

Hotel-Restaurant 1 „Zum Schwan“ | www.zum-schwan-wfb.de



„Qualitätsgastgeber Gastronomie“

Eppenbrunn:

Biergarten und Jagdstube „Kuppers Gaade“ 1 | www.hotelkupper.de

Eußerthal:

Eußerthaler Klosterstüb'l | www.eusserthalerklosterstuebl.de

LEGENDE KARTEN

Wandertourenvorschläge

Wanderparkplatz



Startpunkt der Wanderung



Laufrichtung

Piktogramme

- Tourist Information
- Einkehrmöglichkeit / Übernachtungsmöglichkeit
- Freibad, Badesee
- Sehenswert
- Museum
- Burg, Burgruine, Turm
- Mühle
- Camping
- Wassertreten
- Spielplatz
- Bahnhof
- Kirche, Kloster, Kapelle
- Denkmal / Funkturm
- Schutzhütte / Markanter Baum
- Bushaltestelle / Parkplatz
- Sportplatz
- Naturschutzgebiet
- Aussicht/ Felsen / Markante Felsen
- Brunnen / Quelle

PREMIUMWEGE UND QUALITÄTSWEGE

HALBTAGES- UND TAGESTOUREN



Touren mit leichtem, mittlerem und schwerem Schwierigkeitsgrad. Leichte und schwere Touren sind gekennzeichnet.

Rundwege bis zu 25 km

1 GRENZGÄNGERWEG



7,0 km 314 m ca. 3 h Highlights:

Ein bisschen Elsass, ein bisschen Pfalz – von allem ist etwas dabei: idyllische Wiesentäler, abwechslungsreicher Mischwald und allerlei Geschichtsträchtiges rund um die deutsch-französische Grenze.



- Startpunkt: Wanderparkplatz Nothweiler
- Pkw-Navigation: Ende der Lembacher Straße, 76891 Nothweiler
- ÖPNV: Mit der Bahn bis Bahnhof Hinterweidenthal. Mit dem Bus über Dahn nach Nothweiler.
- ☎ 06391/9196-222



GEIERSTEINE-TOUR leichte Tour

2

5,4 km 155 m ca. 2 h Highlights:

Eine kurze felsreiche Tour mit tollen Aussichten an bzw. auf den Felsformationen Geiersteine, Hornstein, Runder Hut und Friedrichsfelsen. – Bitte die Absturzgefahr an den Felsen beachten.



- Startpunkt: Parkplatz an der Gemeindehalle in Lug
- Pkw-Navigation: Hauensteiner Straße, 76848 Lug
- ÖPNV: Wanderbahnhof Wilgarts-wiesen, danach Taxi nach Lug.
- ☎ 06392/9233380



3 WILGARTSWIESER BIOSPHÄREN-PFAD



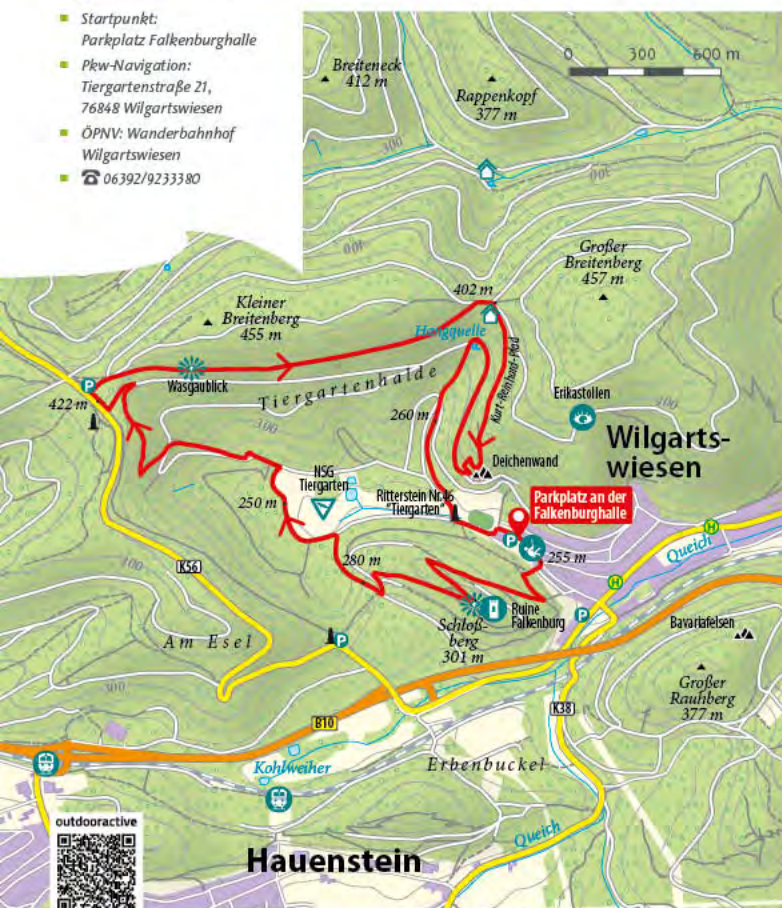
7,5 km 322 m ca. 3 h

Highlights:

Diese Tour rund um Wilgartswiesen ist ein lehrreicher Wanderausflug für die ganze Familie. Zu entdecken gibt es eine Burgruine, tolle Felsen und die heimische Tier- und Pflanzenwelt.



- Startpunkt: Parkplatz Falkenburghalle
- Pkw-Navigation: Tiergartenstraße 21, 76848 Wilgartswiesen
- ÖPNV: Wanderbahnhof Wilgartswiesen
- ☎ 06392/9233380



HEXENKLAMM

4

6,4 km 140 m ca. 2 h

Highlights:

Am Stadtrand von Pirmasens liegt diese wildromantische Felsen-schlucht mit kleinen Wasserfällen. Die Schlucht ist durch einen Rundweg durch die Klamm einsehbar und zu erkunden.



- Startpunkt: Sportplatz Gersbach
- Pkw-Navigation: Gersbach, K6/ Rotmühlstraße
- ÖPNV: Ab Hbf. Pirmasens mit der VRN-Linie 203 bis Hst. „Hexenklamm“.
- ☎ 06331/23943-21

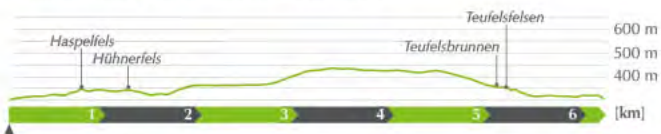


5 TEUFELSPFAD



6,2 km ▲ 163 m ⌚ ca. 2 h Highlights: 🌳 ✂️ 🏔️

Benannt nach einem seiner Highlights, dem Teufelsfelsen, ist der Teufelspfad ein Weg, der viele abwechslungsreiche Eindrücke bietet. Vom wildromantischen Tal, über bizarre Felsformationen bis hin zu zahlreichen Quellen und Wasserfällen.



- Einkehr: Naturfreundehaus Niedersimten
- Pkw-Navigation: Gersbachtalstraße, 66955 Pirmasens-Niedersimten
- ÖPNV: Haltestelle „Niedersimten Denkmal“ oder „Niedersimten Almstraße“
- ☎ 06331 2394321




DEUTSCHRITTERTOUR leichte Tour

6

9,7 km ▲ 193 m ⌚ ca. 3 h Highlights: 🌳 ✂️ 🏔️

Die 9,7 km lange Rundtour verläuft durch die sanfte Hügellandschaft mit bewaldeten Hängen und durch idyllischen Tälern um das liebevolle Dörfchen Battweiler.



- Startpunkt / Pkw-Navigation: Konrad-Loschky-Halle, Schulstr. 3, 66484 Battweiler
- ☎ 06332/8062102



7 ANNWEILERER BURGENWEG



7,5 km 447 m ca. 2,5 h Highlights:

Der als Premiumweg zertifizierte Annweilerer Burgenweg führt von Annweiler hinauf zu den Ruinen Anebos und Scharfenberg (Münz) und zur Kaiserburg Trifels.



- Startpunkt: Wanderparkplatz Kuranlage
- Pkw-Navigation: Bindersbacher Straße 76855 Annweiler am Trifels
- ÖPNV: Bahnhof Annweiler am Trifels
- ☎ 06346/2200



8 SPIRKELBACHER HÖLLENBERG-TOUR

8

8,0 km 360 m ca. 3 h Highlights:

Die Höllenberg-Tour ist ein abwechslungsreicher Rundwanderweg mit knackigen Steigungen, aussichtsreichen Ruheplätzen und spektakulären Felsformationen.



- Startpunkt: Parkplatz am Friedhof
- Pkw-Navigation: Hauptstraße 76848 Spirkelbach
- ÖPNV: Wanderbahnhof Wilgartswiesen
- ☎ 06392/923380





ROTHENBERG-WEG

9

- **Startpunkt:**
Sportgelände
- **Pkw-Navigation:**
Laubrunnerstraße
66969 Lemberg
- **ÖPNV:** Ab Bahnhof
Pirmasens mit dem Bus bis
Lemberg/Kindergarten.
- ☎ 06331/872-0



Spannende Naturerlebnisse sind auf dem Rothenberg-Weg zu entdecken. Der gut 9 Kilometer lange Premiumweg führt über naturbelassene Wald- und Felsenpfade, vorbei an idyllischen Bachläufen und bietet großartige Ausblicke vom Gipfel des Rothemberges. Eine waldreiche Tour, auf der es interessante Formen, die Verwitterungsprozesse in die Felsen des roten Sandsteins hinein modelliert haben sowie idyllische Bachläufe zu entdecken gibt

9,4 km ▲ 297 m ⌚ 2,5 h Highlights: 🌳 ✂️ 🏔️



10 FLÖSSERTOUR



13,8 km ▲ 413 m ⌚ ca. 4 h

Highlights: ▲

Der Fleckstein mit seinem kleinen Felsentor und mächtigen Felsformationen ist nur ein Highlight der Tour. Besonders sehenswert ist die historische Trift-Anlage im Storrachtal, die entlang des Weges verläuft.



ARIUSTOUR

11

11,1 km ▲ 319 m ⌚ ca. 3,5 h Highlights: 🏠 🗺️ 🗝️ 🏠

Die Tour führt an einigen besonderen Felsformationen vorbei zur Burgruine Ruppertstein und hat auch in Sachen Gastronomie einiges zu bieten. Das Forsthaus Beckenhof und das PWV Wanderheim Starckenbrunnen liegen unmittelbar am Weg.





12



Hinterweidenthaler
Teufelstisch-Tour

HINTERWEIDENTHALER TEUFELSTISCH-TOUR

- **Startpunkt:**
Parkplatz am Erlebnispark
Teufelstisch
- **Pkw-Navigation:**
Im Handschuhteich 31
66999 Hinterweidenthal
- **ÖPNV:**
Bahnhof Hinterweidenthal
- ☎ 06392/9233380

Das Naturdenkmal Teufelstisch aus Buntsandstein zählt zu den Top Ten der Naturwunder Deutschlands und ist das Wahrzeichen der Urlaubsregion Hauenstein. Die Tour ist von der Länge her auch gut für Familien geeignet. Einkehrmöglichkeiten finden Sie in unmittelbarer Nähe des Erlebnisparks Teufelstisch oder in der örtlichen Gastronomie von Hinterweidenthal. Ein Abstecher zum Erlebnispark Teufelstisch lässt sich gut verbinden.

9,5 km ▲ 316 m ⌚ ca. 3 h Highlights: 🌿 ✂️ 🏔️ 🏠



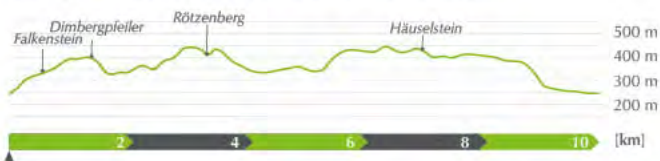
13 DIMBACHER BUNTSANDSTEIN HÖHENWEG

Geopfad mit 12 Informationstafeln



9,9 km 569 m ca. 3,5 h Highlights:

Die Tour ist sowohl landschaftlich als auch geologisch herausragend. Alle möglichen Formationen, Schichtungen, Färbungen, bizarre Gebilde und Launen der Natur sind zu bewundern.



- Startpunkt: Wanderparkplatz Ortseingang
- Pkw-Navigation: Hauptstraße, 76848 Dimbach
- ÖPNV: Wanderbahnhof Wilgartswiesen, mit dem Taxi bis Dimbach.
- ☎ 06392/9233380



RUMBERG-STEIG

14

11,2 km 240 m ca. 4 h Highlights:

Eine abwechslungsreiche Rundwanderung, die für jeden Anspruch etwas zu bieten hat: spektakuläre Felsen, sportliche Anstiege sowie idyllische Seen und Weiher im Tal.



- Startpunkt: Dorfplatz Ludwigswinkel
- Pkw-Navigation: Landgrafenstr. 44, 66996 Ludwigswinkel
- ☎ 06392/9233380



15 TRULBER SANDHASENTOUR



11,2 km 377 m ca. 3,5 h Highlights:

Die 11 km lange Tour rund um Trulben verläuft durch eine sanfte Hügelandschaft mit bewaldeten Hängen und idyllischen Tälern. Es gibt spektakuläre Felsen, Höhlen und Aussichten zu entdecken.



- Startpunkt: Trualbhalle, Ortsmitte
- Pkw-Navigation: Am Festplatz, 66957 Trulben
- ÖPNV: Ab Bahnhof Pirmasens mit dem Bus 255 bis Trulben Ortsmitte
- ☎ 06331/872-0

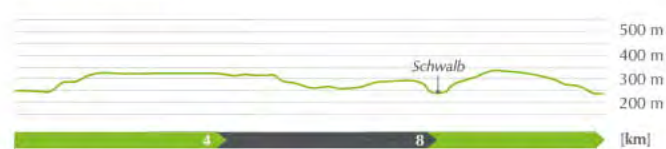


PARADIESGARTENWEG

16

11,2 km 224 m ca. 3 h Highlights:

Erleben Sie den Reichtum der Landschaft, Wälder, blühende Wiesen, fruchtbare Felder, naturbelassene Talauen und sanfte Hügel mit herrlichem Fernblick.



- Startpunkt: Pirminiusshalle in Hornbach
- ÖPNV: Bahnhof Zweibrücken und mit dem Bus weiter nach Hornbach
- Pkw-Navigation: Bahnhofstraße 4 66500 Hornbach
- ☎ 06332 8062118



17 ALTSCHLOSSPFAD



10,7 km 185 m ca. 3,5 h Highlights:

Über etwa 1,5 Kilometer Länge erstreckt sich die Felsgruppe der Altschlossfelsen. Das Naturdenkmal ist das größte Buntsandsteinmassiv der Pfalz und liegt in unmittelbarer Nähe zur französischen Grenze.



- Startpunkt / Pkw-Navigation: Himbaumstraße 22, 66957 Eppenbrunn
- ÖPNV: Von Pirmasens Bahnhof mit dem Bus 255 nach Eppenbrunn
- ☎ 06331 8720



GRENZWEG

18

11,3 km 249 m ca. 3,5 h Highlights:

Der 12 km lange Weg führt über das Forsthaus Stüdenbach, durch eine wildromantische Tallandschaft entlang der deutsch-französischen Grenze bis zum mächtigen Naturdenkmal „Altschlossfelsen“.



- Startpunkt: Wanderparkplatz am Spießweiher in Eppenbrunn
- ÖPNV: Von Pirmasens Bahnhof mit dem Bus 255 nach Eppenbrunn
- ☎ 06331 8720



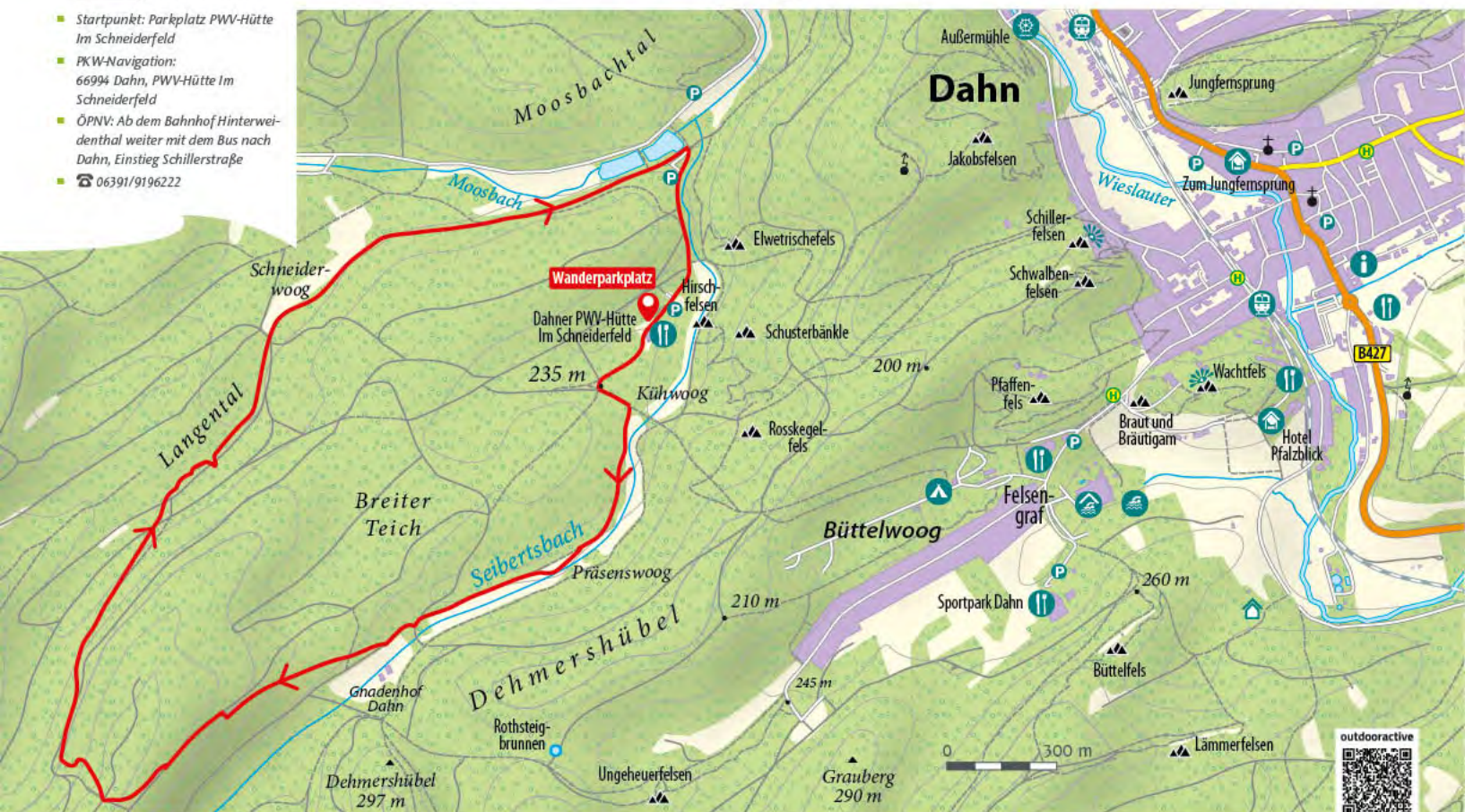


19



LUCHS-PFAD leichte Tour

- Startpunkt: Parkplatz PWV-Hütte Im Schneiderfeld
- PKW-Navigation: 66994 Dahn, PWV-Hütte Im Schneiderfeld
- ÖPNV: Ab dem Bahnhof Hinterweidenthal weiter mit dem Bus nach Dahn, Einstieg Schillerstraße
- ☎ 06391/9196222



Der Luchspfad bietet im Rahmen einer wunderschönen Wandertour, auf 8 Infotafeln entlang der Strecke viel Interessantes über das Luchsleben. Anhand von Schautafeln wird über den Luchs im Pfälzerwald berichtet. Im Pfälzerwald möchte man dem Luchs die Rückkehr in eines seiner ursprünglichen Verbreitungsgebiete ermöglichen. Das grenzüberschreitende Biosphärenreservat Pfälzerwald-Nordvogesen bietet hervorragende Lebensbedingungen für den Luchs.

5,8 km ▲ 106 m ⌚ ca. 2 h Highlights: 🌿 ✂️ 🏔️





14,9 km 443 m ca. 4 h

Highlights:



Durch das idyllische Lambsbachtal zum Waldpark Schloss Karlsberg mit den vielen historischen Stätten der „Karlslust“.



- Startpunkt:
Touristinformation
- ☎ 06332/8062102



Rehbergturm
mit 360° Blick am
Richard Löwenherz-Weg



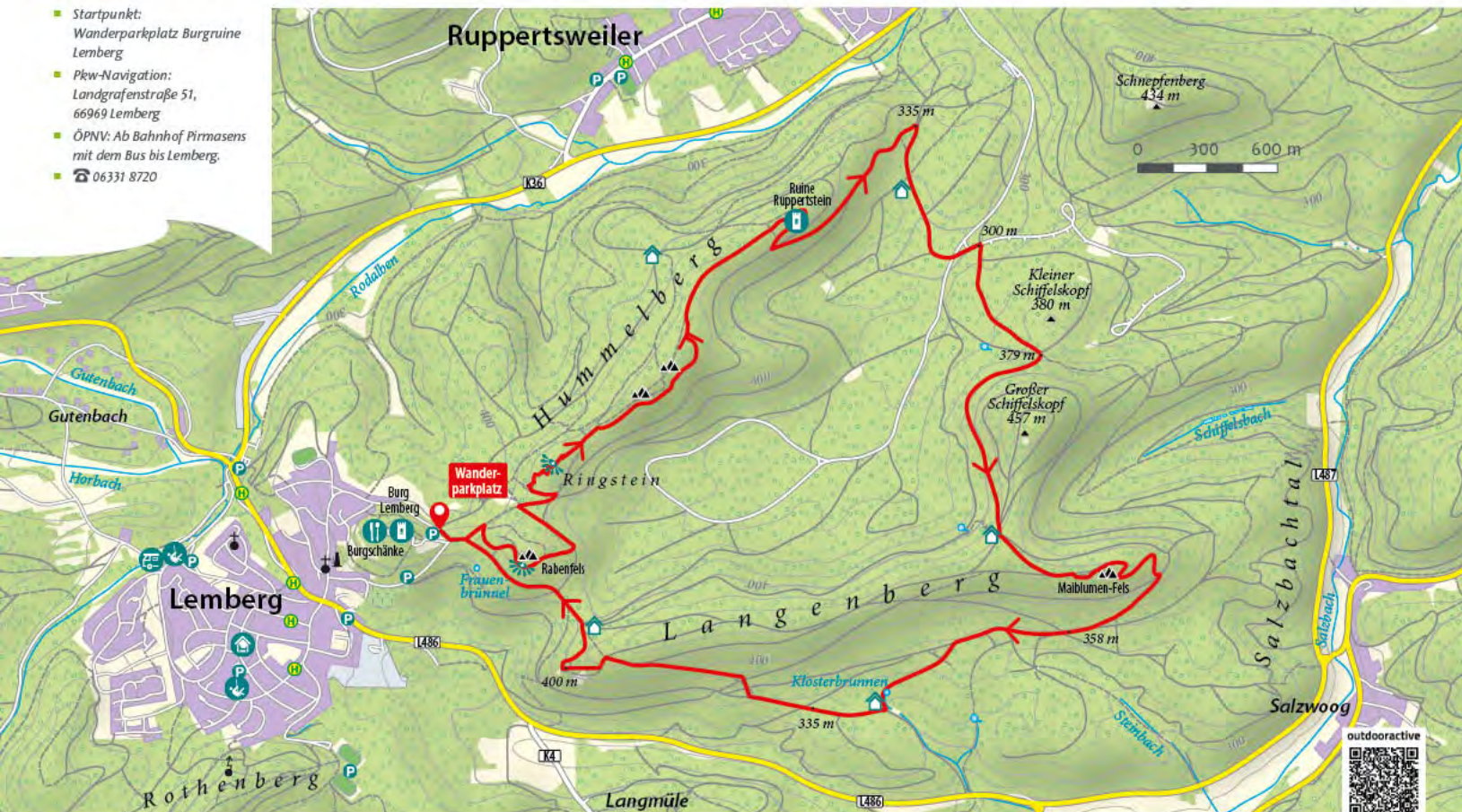
GRAF-HEINRICH-WEG

21

- **Startpunkt:**
Wanderparkplatz Burgruine Lemberg
- **Pkw-Navigation:**
Landgrafenstraße 51,
66969 Lemberg
- **ÖPNV:** Ab Bahnhof Pirmasens
mit dem Bus bis Lemberg.
- ☎ 06331 8720

Traumhafte Aussichtsmöglichkeiten bietet der Graf-Heinrich-Weg. Mehr als 12 Kilometer lang verläuft der Rundweg über Forstwege und steinige Pfade durch beeindruckende Natur. Hochgelegene Felsplateaus ermöglichen grandiose Ausblicke auf die Burgruine Lemberg und Umgebung und ermöglichen Erkundungsgänge durch Ruinen – das weckt die Abenteuerlust.

12,1 km ▲ 447 m ⌚ ca. 3,5 h Highlights: 🏰 🌿 ✂️ 🏔️



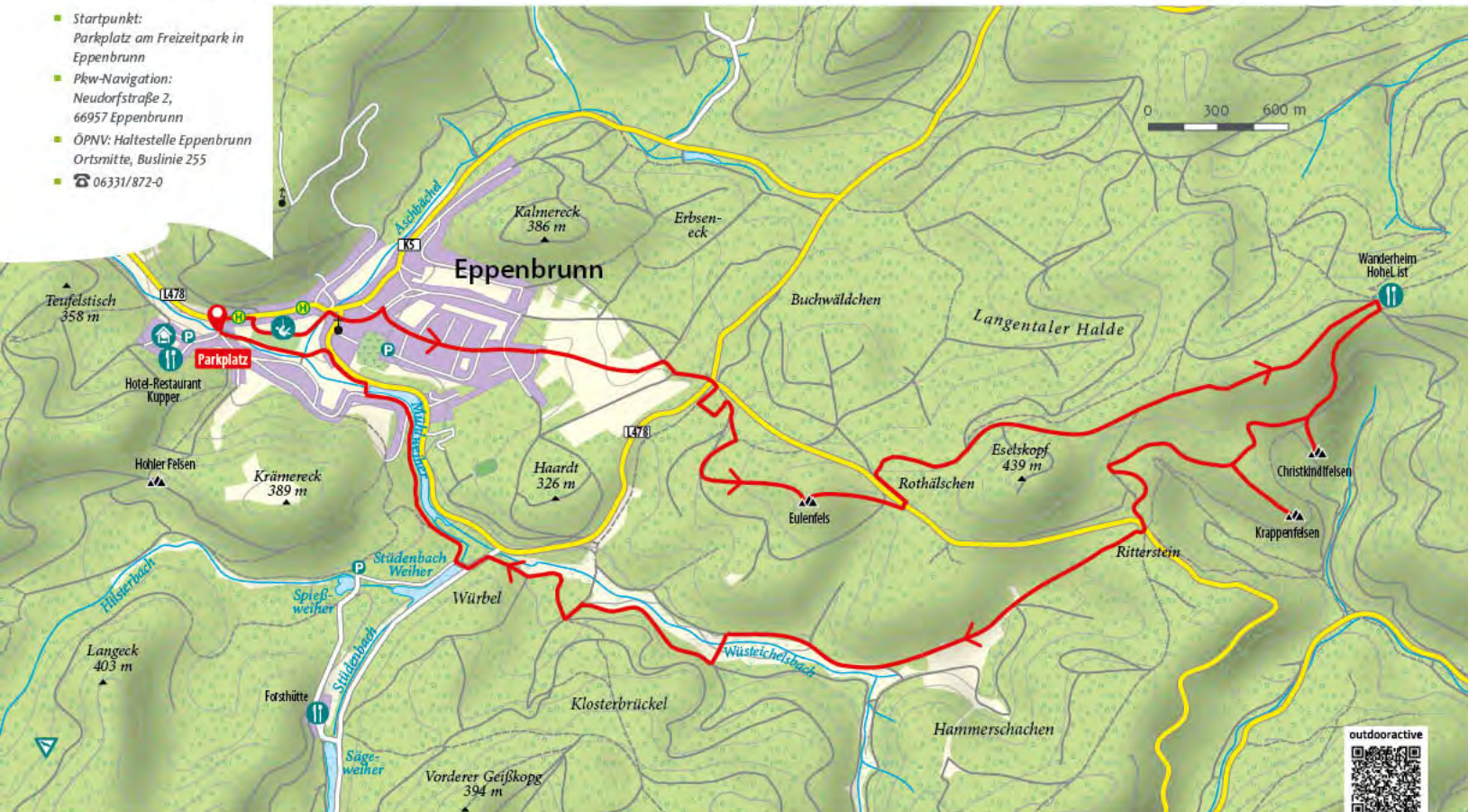


22



EULENFELSTOUR schwere Tour

- **Startpunkt:**
Parkplatz am Freizeitpark in Eppenbrunn
- **Pkw-Navigation:**
Neudorfstraße 2,
66957 Eppenbrunn
- **ÖPNV:** Haltestelle Eppenbrunn
Ortsmitte, Buslinie 255
- ☎ 06331/872-0



13,9 km ▲ 208 m ⌚ ca. 4 h Highlights: 🌳 ✂️ 🏔️



23 RICHARD-LÖWENHERZ-WEG schwere Tour



12,1 km ▲ 533 m ⌚ ca. 5 h Highlights: 🏰 🌿 🗝️ 🏠 🏡

Einen der schönsten 360°-Blicke über den Wasgau und auf die drei Burgen von Annweiler bietet diese anspruchsvolle Wandertour, die zum höchsten Gipfel des Wasgau, dem Rehberg, führt.



- Startpunkt: Rathausplatz in Annweiler am Trifels
- Pkw-Navigation: Zweibrücker Straße, 76955 Annweiler
- ÖPNV: Bahnhof Annweiler am Trifels
- ☎ 06346/2200



DAHNER FELSENPfad

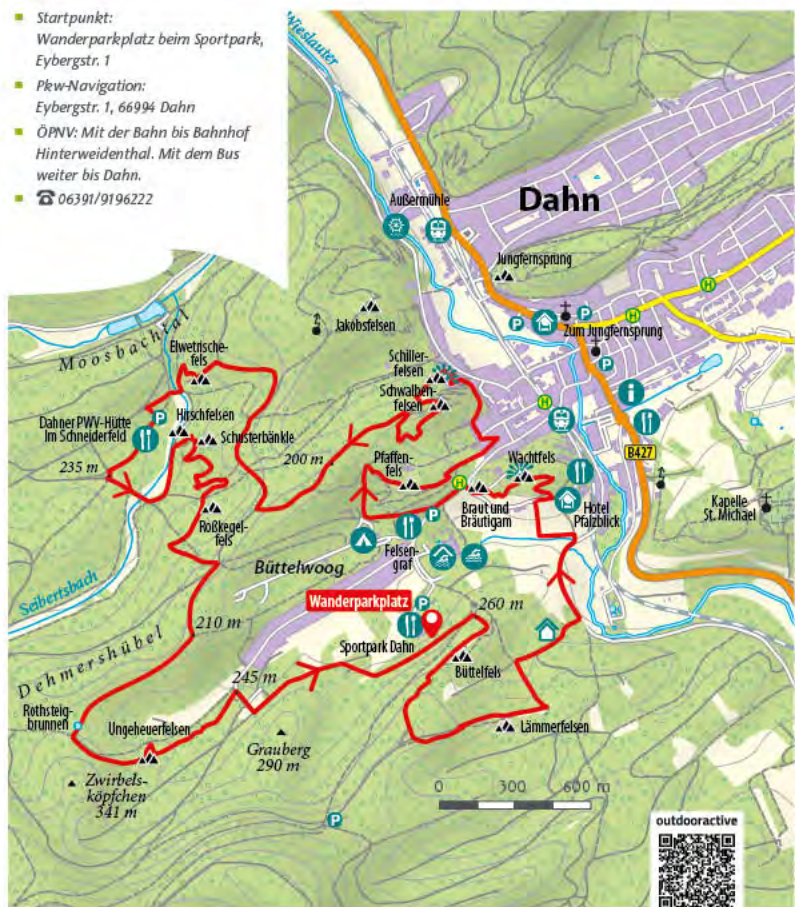
24

12,5 km ▲ 402 m ⌚ ca. 5 h Highlights: 🌿 🗝️ 🏠 🏡

Die abwechslungsreiche Routenführung im Einklang mit der Umgebung macht den Dahner Felsenpfad mit seinen bizarren Felsengebilden zu einem intensiven und einzigartigen Naturerlebnis.



- Startpunkt: Wanderparkplatz beim Sportpark, Eybergstr. 1
- Pkw-Navigation: Eybergstr. 1, 66994 Dahn
- ÖPNV: Mit der Bahn bis Bahnhof Hinterweidenthal. Mit dem Bus weiter bis Dahn.
- ☎ 06391/9196222



25 NAPOLEON-STEIG schwere Tour



11,4 km 399 m ca. 5 h Highlights:

Auf naturbelassenen Pfaden führt der Steig durch eine beeindruckende Felsenlandschaft mit tollen Ausblicken, zu einer Trinkwasserquelle in der Talau und zum Napoleonfels, dem Namensgeber der Tour.



- **Startpunkt:**
Parkplatz, Däumling-Schuhe
- **Pkw-Navigation:**
Fabrikstraße 18,
76891 Bruchweiler-Bärenbach
- **ÖPNV:** Ab Bhf Hinterweidenthal mit dem Bus bis Bruchweiler-Bärenbach
- ☎ 06391/9196222



FELSENWALD

26

13,6 km 408 m ca. 4 h Highlights:

Die abwechslungsreiche Tagestour führt zu einzigartigen Felsformationen, durch stille Täler und vorbei an idyllischen Gewässern. Weitere Highlights der Route sind die Einkehrmöglichkeiten Forsthaus Beckenhof und die PWV-Hütte Starkenbrunnen.



- **Startpunkt / Pkw-Navigation:**
Forsthaus Beckenhof, 66953 Pirmasens, Parken am Wanderparkplatz beim Starkenbrunnen (K36)
- **ÖPNV:** Ab Hbf. Pirmasens mit VRN 250 und SWPS 201 bis Hst. Platte bzw. Ruftaxi 2012 (WE)
- ☎ 06331/23943-21




27 BÄREN-STEIG schwere Tour



13,5 km ▲ 434 m ⌚ ca. 6 h Highl.: 🏠 🌿 🪓 🏔️ 🏠

Neben traumhaften Ausblicken, abwechslungsreichen Landschaften und attraktiven Aussichtspunkten ist die markante Burgruine Drachenfels ein Höhepunkt auf dem Bären-Steig.



- **Startpunkt:**
Parkplatz am Waldfriedhof
- **Pkw-Navigation:** Im Wahrzeichen
76891 Bruchweiler-Bärenbach
- **ÖPNV:** Ab Bhf Hinterweidenthal mit dem Bus bis Bruchweiler-Bärenbach
- ☎ 06391/9196222



**Burgruine
Drachenfels bei Busenberg am
Busenberger Holzschuhpfad und Bären-Steig**



HAHNFELS-TOUR

28

- Startpunkt: Parkplatz Belmontplatz, Erfweiler
- Pkw-Navigation: Schulstraße, 66996 Erfweiler
- ÖPNV: Mit der Bahn bis Bahnhof Hinterweidenthal. Mit dem Bus bis Dahn und weiter nach Erfweiler.
- ☎ 06391 9196222

Sehr facettenreich ist die Route der Hahnfels-Tour gestaltet: vom gemütlichen Picknick auf dem Felsen, über eine Erkundungstour durch das Burgenmassiv Alt-Dahn bis zum romantischen Zwischenstopp am Wasserfall ist alles dabei. Die Dreierburg ist die größte Burgenanlage der Pfalz und will erkundet werden. Nach dem Weitermarsch Richtung Erfweiler und durch das Langenthal wird es am Landschaftsweher romantisch. Natur genießen ist das Motto.

🔄 14,4 km ▲ 358 m ⌚ ca. 5 h Highl.: 🏠 🗺️ ✂️ 🏔️ 🏰 🏠






HAUENSTEINER SCHUSTERPFAD

29

- Startpunkt: Penny Markt bzw. Wanderbahnhof Hauenstein
- Pkw-Navigation: Pirmasenserstraße 1, 76846 Hauenstein
- ÖPNV: Wanderbahnhof Hauenstein
- ☎ 06392 9233380

Der Schusterpfad führt auf abwechslungsreichen Wanderwegen rund um das idyllisch gelegene Schuhdorf Hauenstein. Dichte Wälder und bizarre Felsformationen schaffen eine ganz besondere Atmosphäre während der rund 15 km langen Wanderung. Viele Aussichtspunkte wie z.B. der durch eine Leiter begehbare „Hühnerstein“, ermöglichen grandiose Ausblicke auf Hauenstein und das südwestpfälzische Umland.

15,2 km ▲ 547 m ⌚ ca. 5 h Highl.: 🏠 🌲 🗻 🏰 🏠





30



RIMBACH-STEIG schwere Tour

- **Startpunkt:**
Parkplatz am Friedhof, Darstein
- **Pkw-Navigation:**
Wasgauerstraße 39
76848 Darstein
- **ÖPNV:** Ab Bahnhof Annweiler
weiter mit dem Bus nach Darstein.
- ☎ 06392/9233380



Verschlungene Pfade, lichtdurchflutete Höhenwege, mächtige Felsen mit tollen Rastmöglichkeiten und unvergessliche Fernblicke bietet der anspruchsvolle Rundwanderweg mit seinen etwa 800 Höhenmetern. Ein Wanderweg mit einmaligem Panorama und mächtigen Buntsandsteingebilden entlang des Weges. Er führt auf den Höhenzügen rund um die Wasgaudörfer Darstein und Schwanheim.

16,7 km ▲ 764 m ⌚ ca. 7 h Highlights: 🌄 ✂️ 🏔️





Die Vielfalt des Felsenlands offenbart sich auf dem Dahner Rundwanderweg mit imposanten Felsmassiven und unvergesslichen Aussichten, mit der größten Burgenanlage der Pfalz und dem Naturschutzgebiet Moosbachtal. Am Burgenmassiv Alt-Dahn-Grafendahn-Tanstein sollte man Zeit für eine ausgiebige Besichtigung einplanen.

18,7 km ▲ 662 m ⌚ ca. 7,5 h Highl.: 📶 😊 ✂️ 🏔️ 🏠

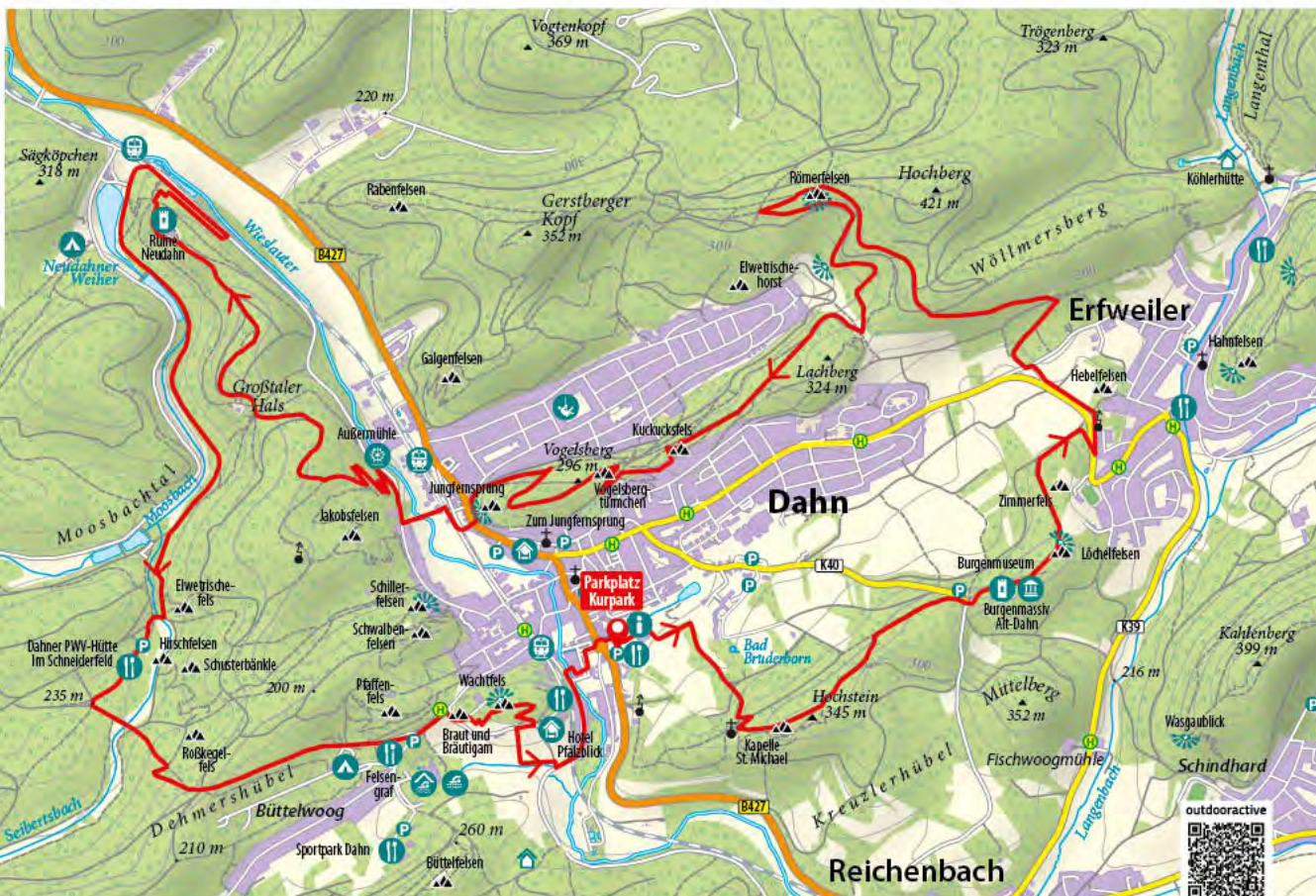


Dahner Rundwanderweg

DAHNER RUNDWANDERWEG

31

- Startpunkt: Parkplatz Haus des Gastes/ Kurpark
- Pkw-Navigation: Weißenburger Straße 17 D 66994 Dahn
- ÖPNV: Ab Bahnhof Hinterweidenthal mit dem Bus weiter nach Dahn.
- ☎ 06391/9196222






WASGAU SEENTOUR

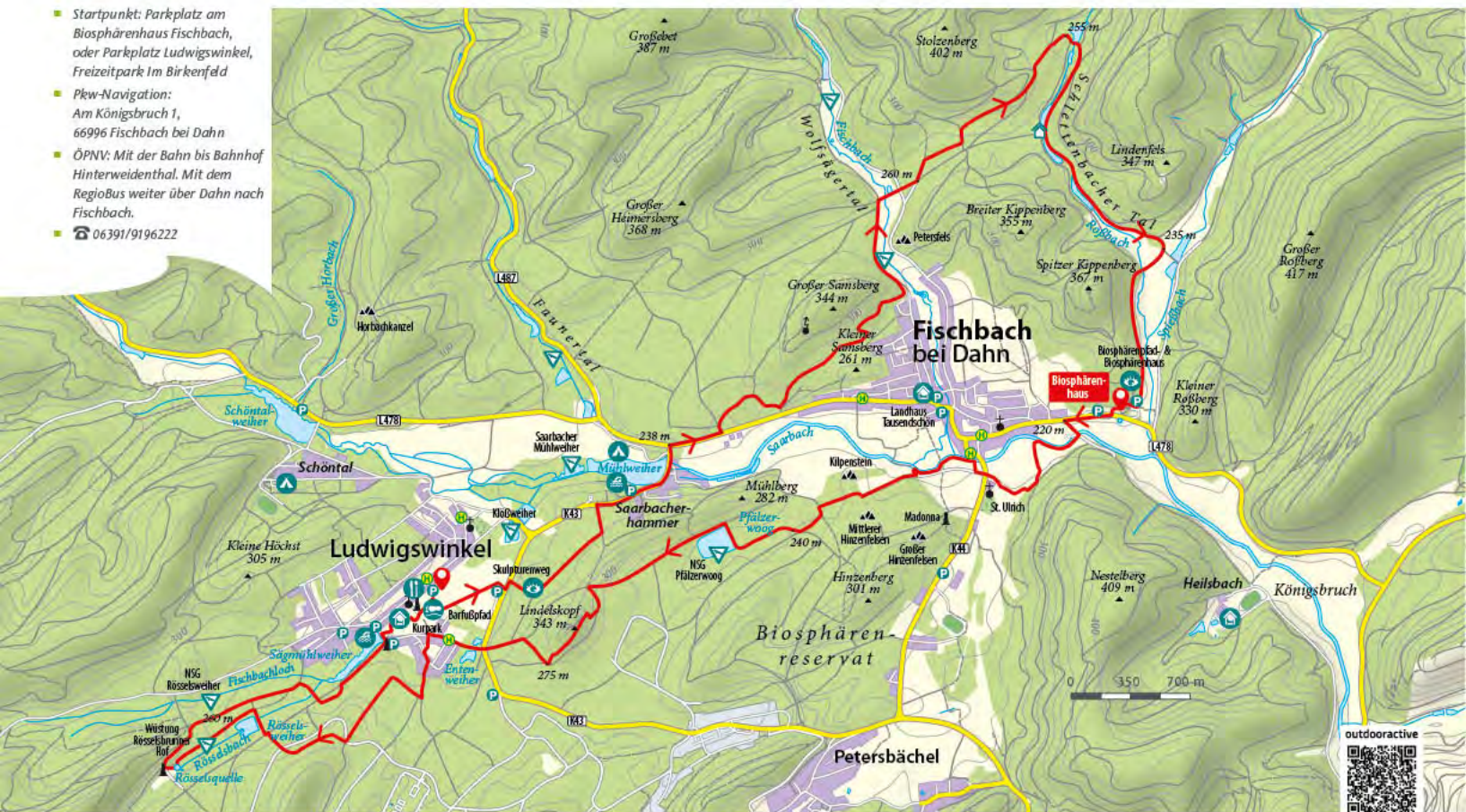
32

Genießen, fühlen und entspannen ist die Devise auf dieser wunderschönen Wandertour durch die unberührte Natur des Wasgau. Neben dem Biosphärenhaus und dem Barfußpfad gibt es noch viele weitere Etappenziele zu erkunden. Großartige Ausblicke warten auf dem Felsmassiv Lindelskopf, auf dem einst eine Burganlage aus dem frühen Mittelalter stand.

20,4 km 191 m ca. 6 h Highlights:



- Startpunkt: Parkplatz am Biosphärenhaus Fischbach, oder Parkplatz Ludwigswinkel, Freizeitpark Im Birkenfeld
- Pkw-Navigation: Am Königsbruch 1, 66996 Fischbach bei Dahn
- ÖPNV: Mit der Bahn bis Bahnhof Hinterweidenthal. Mit dem RegioBus weiter über Dahn nach Fischbach.
- ☎ 06391/9196222





BRUNNEN- UND QUELLENWEG schwere Tour

- Startpunkt: Parkplatz Biosphärenhaus Fischbach
- Pkw-Navigation: Am Königsbruch 1, 66996 Fischbach bei Dahn
- ÖPNV: Mit der Bahn bis Bahnhof Hinterweidenthal. Mit dem RegioBus weiter über Dahn nach Fischbach.
- ☎ 06391/9196222



Wasser ist das Leitmotiv auf dem Brunnen- und Quellenweg. Über den Biosphärenweg führt der Premiumwanderweg zu Beginn ins Spießwoogtal zum Klosterweiher. Fischteiche werden passiert sowie die Quellen im Deckental und Schlettenbacher Tal. Am Roßbrunnen beginnt der Aufstieg zum Naturdenkmal Felsmassiv Hohle Felsen. Der Streckenverlauf durch das Naturschutzgebiet Wolfsäger Tal und das Sauertal ist geprägt von unberührter Natur.

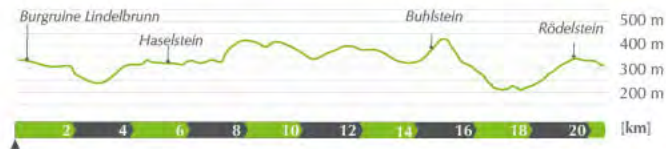
20,8 km ▲ 315 m ⌚ ca. 6 h Highlights: 🌿 🏔️ 🏠





Eine ideale Tour, um sich einen Überblick über den sagenumwobenen Wasgau, die Felsen- und Burgenlandschaft im südlichen Pfälzerwald zu verschaffen. Ein Wanderparadies oder Kletter-Arena – beides bietet diese Premiumwanderung, die an nahezu endlosen Felsenreihen entlang führt und dazu einen anregenden Wechsel von Waldpassagen und offenem Weideland beschert sowie Geschichtsträchtiges zum Entdecken bereit hält.

21 km ▲ 625 m ⌚ ca. 6,5 h Highlights: 🏰 🌳 🗡️ 🏔️



WASGAU-FELENWEG schwere Tour

- **Startpunkt:**
Parkplatz Lindelbrunn
- **Pkw-Navigation:**
Lindelbrunn 4
76889 Vorderweidenthal
- ☎ 06343 989660





35

Sickinger Höhenweg



SICKINGER HÖHENWEG schwere Tour

- Startpunkt:
Bahnhof Waldfischbach
- Pkw-Navigation:
67714 Waldfischbach-Burgalben
- ÖPNV: Ab Kaiserslautern o.
Pirmasens, Bahn nach Wald-
fischbach.
- ☎ 06333/925160



Der Sickinger Höhenweg bietet mit seinem abwechslungsreichen Landschaftsbild Wandergenuss auf höchstem Niveau. Großartige Ausblicke bis ins Saarland und Elsass, moosbewachsene Felsen und keltische Hügelgräber gibt es auf den 24,5 Kilometern Rundweg zu entdecken. Ritterlicher Mut wird zur Erwanderung des Höhenweges natürlich nicht benötigt, wohl aber ein gutes Stück Kondition, sofern er an einem Tag bewältigt werden soll.

24,5 km ▲ 507 m ⌚ ca. 6,5 h Highlights: 🌿 🏠 🌲



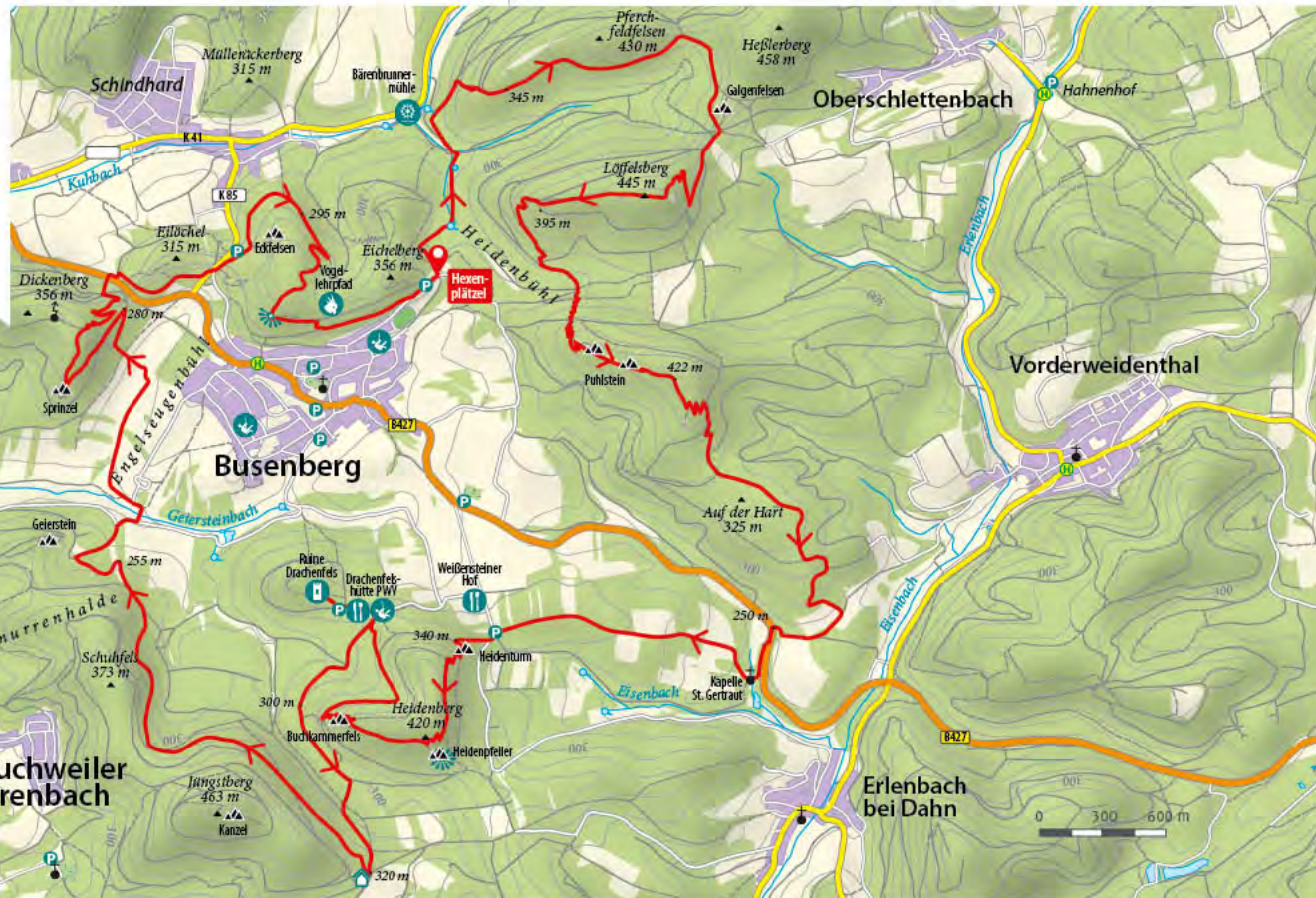


36




BUSENBERGER HOLZSCHUHPFAD schwere Tour

- **Startpunkt:**
Hexenplätzel in Busenberg
- **Weiterer Startpunkt:**
Drachenfelshütte,
PWV Busenberg
- **Pkw-Navigation:**
Waldstraße 31, 76891 Busenberg
- **ÖPNV:** Mit der Bahn bis Bahnhof
Hinterweidenthal. Mit dem Bus
weiter nach Busenberg.
- ☎ 06391 9196222



24,2 km ▲ 775 m ⌚ ca. 8 h Highlights: 🏰 😊 ✂️ 🏔️ 🏠





*Burgruine Weggelburg
am dt.-frz. Burgenweg
und Felsenland Sagenweg*



PREMIUMWEGE UND QUALITÄTSWEGE

MEHRTAGESTOUREN



Für alle, die es länger mögen.

*Touren ab 30 - 144 km, von 2 - 8 Tagesetappen. Hierunter auch der
Wanderweg des Jahres 2013, der Felsenland Sagenweg.*

*Touren mit Schwierigkeitsgrad mittel und schwer.
Schwere Touren sind gekennzeichnet.*





37



DEUTSCH-FRANZÖSISCHER BURGENWEG schwere Tour

- Startpunkt: Parkplatz Gienanth-Haus, Schönau
- Pkw-Navigation: Gebüger Straße, 66996 Schönau
- ÖPNV: Mit der Bahn bis Bahnhof Hinterweidenthal. Mit dem Bus weiter – über Dahn – bis Schönau
- ☎ 06391 9196222

Im idyllischen Erholungsort Schönau beginnt der Deutsch-französische Burgenweg. Sportlich ist der Anstieg zum bizarren Schlüsselfelsen. Vorbei an der Felswand Langer Fels geht es hinauf zur Burg ruine Wegelburg, die bekannt ist für ihre 360 Grad-Aussicht. Am Kaiser-Wilhelm-Stein überschreitet man die deutsch-französische Grenze und gelangt zu den Burgruinen Hohenbourg, Loewenstein und Fleckenstein.


32,8 km ▲ 1381 m ⌚ ca. 15 h Highlights: 🏰 ✂️ 🏔️ 🏠





Abwechslungsreich führt der Holzlandweg durch dichte Wälder, vorbei an mystischen Felsformationen und entlang romantischer Bachläufe. Aufgrund der zahlreichen Einkehr- und Übernachtungsmöglichkeiten auf dem Weg kann diese Wanderung problemlos in Tagesetappen unterteilt werden. Wer prächtige Wälder, romantischen Bachtäler und spannende Pfade sucht, ist hier ganz bestimmt nicht auf dem sprichwörtlichen Holzweg.

38,5 km ▲ 1098 m ⌚ ca. 10 h Highl.: 🌳 🏠 🗺️ 🗝️ 🏠 🏠



H HOLZLANDWEG

- Startpunkt: Bahnhof Waldfischbach
- Pkw-Navigation: Bahnhofstr.5 67714 Waldfischbach-Burgalben
- ÖPNV: Bahnhof Waldfischbach
- ☎ 06333/925160



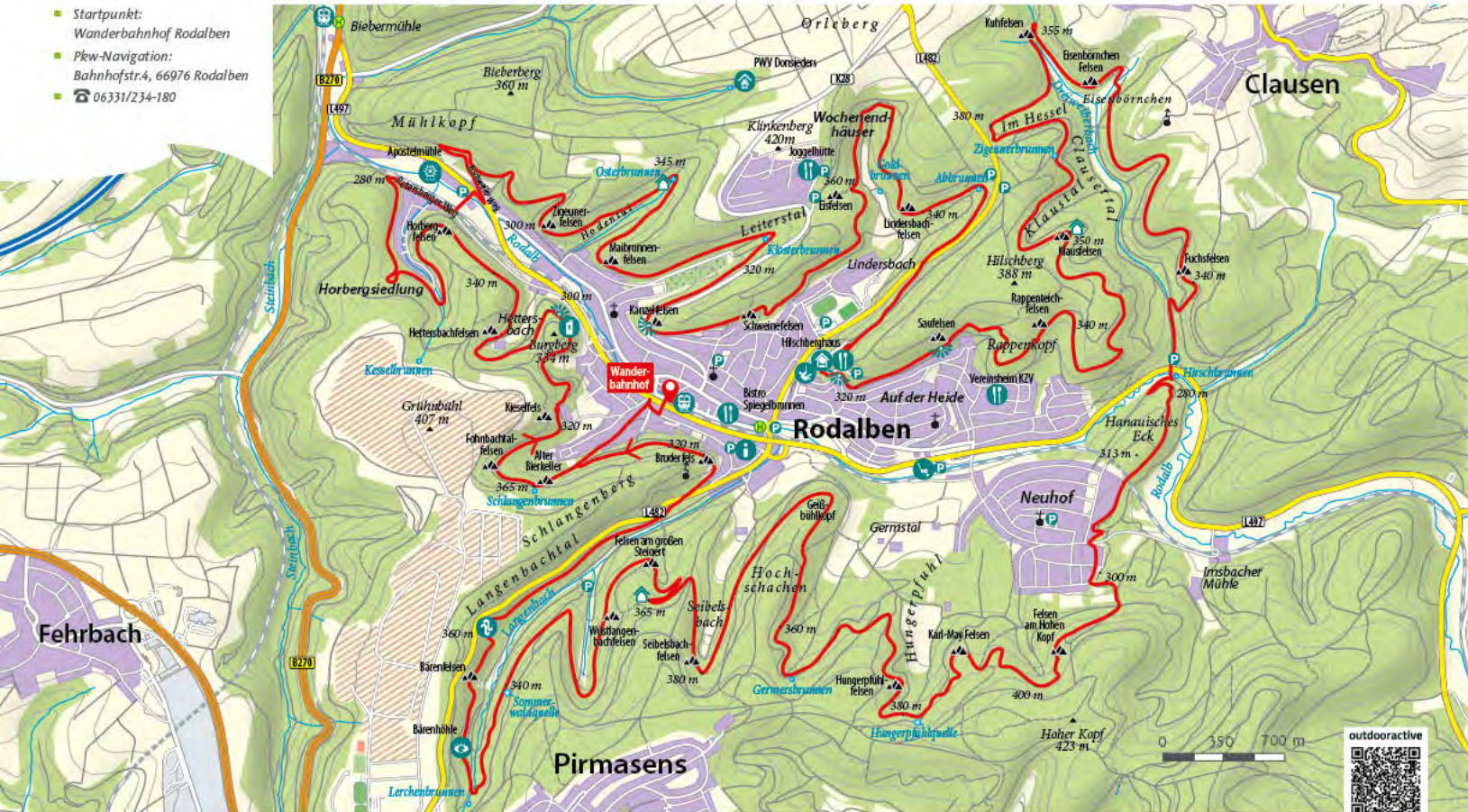


39




RODALBER FELSENWANDERWEG schwere Tour

- **Startpunkt:**
Wanderbahnhof Rodalben
- **Pkw-Navigation:**
Bahnhofstr.4, 66976 Rodalben
- ☎ 06331/234-180



Wer ein Rendezvous mit der Natur sucht und dem Alltagsstress entfliehen möchte, ist hier richtig. Unzählige Buntsandsteinformationen entlang des Rundwanderwegs um die Stadt Rodalben bieten eine unvergessliche Naturkulisse. Höhepunkte wie die Aussichtsplattform des Kanzelfelsens mit Panoramablick, der sagenumwobene Bruderfelsen oder die größte natürliche Buntsandsteinhöhle der Pfalz, die Bärenhöhle mit Wasserfall, sind einzigartig im Naturpark Pfälzerwald.

43,8 km ▲ 727 m ⌚ ca. 13 h Highl.: 📶 😊 ✂️ 🏔️ 🏠



5 10 15 20 25 30 35 40 45 [km]



Pilgern ist mehr als Wandern: Es ist ein Weg nach Innen - zu sich selbst. Auf dem Kapellen Pilgerweg das Bad Bergzaberner Land erleben: Ausblicke ins Rebenmeer, die Sie gefangen nehmen, den Pfälzerwald, der Sie zur Ruhe kommen lässt und die Kapellen, die zur Besinnung einladen. Eine grenzüberschreitende Wanderreise zum Entschleunigen, ein Weg der Achtsamkeit.



KAPELLEN PILGERWEG schwere Tour

40

75,8 km 2259 m ca. 23 h Highlights:



- Startpunkt: Kurpark Bad Bergzabern
- ÖPNV-Navigation: Mit Bus und Bahn nach Bad Bergzabern, von dort mit Linie 543 Richtung Wissembourg, Haltestelle Rötzweg
- ☎ 06343/989660





41

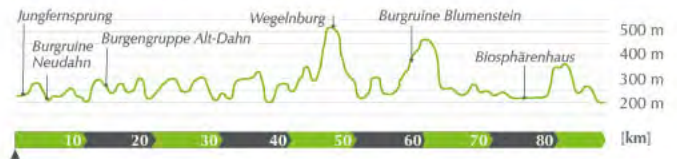


FELSENLAND SAGENWEG schwere Tour

- Startpunkt: Parkplatz Pestalozzi-straße, Tourist-Information Dahn
- Pkw-Navigation: Schulstraße 29, 66994 Dahn
- ÖPNV: Mit der Bahn bis Bahnhof Hinterweidenthal. Mit dem Bus weiter nach Dahn.
- ☎ 06391/9196222

Der in fünf Etappen unterteilte Weitwanderweg entführt Wanderer in die mystische Welt des Pfälzerwaldes und verzaubert mit herrlichen Ausblicken von imposanten Felsen, sagenhaften Sehenswürdigkeiten und traumhaften Wiesentälern. Jede Etappe wartet mit ihren eigenen namhaften Höhepunkten auf, wie z. B. der Burgruine Drachenfels, der Burg Berwartstein, der Wegelnburg, dem Biosphärenhaus oder der Christuskirche.

86 km ▲ 2386 m ⌚ ca. 28 h Highlights: 🏰 🌿 ✂️ 🏠





PFÄLZER WALDPFAD

mittel bis schwere Tour

42

- Startpunkt:
Hauptbahnhof Kaiserslautern
- Endpunkt:
Weintor Schweigen
- ÖPNV:
Hauptbahnhof Kaiserslautern
- ☎ 06331/809126

Von Kaiserslautern nach Schweigen-Rechtenbach führt der etwa 140 Kilometer lange Pfälzer Waldpfad durch die schönsten Waldabschnitte und Täler des Pfälzerwalds. Höhepunkte wie die römische Heilshurg, der über 600 Meter hohe Weißenberg, die Burgruinen des Dahner Felsenlands oder die Burg Berwartstein krönen jede einzelne Etappe der Mehrtagestour.

143,5 km ▲ 3361 m ⌚ ca. 38 h Highlights: 🏰 🌲 🏠





Auf der
Burgruine Alt-Dahn

PREMIUMWEGE - SPAZIERWANDERWEGE



Premium
Spazierwanderweg


*Premium Spazierwanderwege,
zertifiziert vom Deutschen Wanderinstitut.
Diese Wege zeichnen sich durch geringe Höhen-
unterschiede und kurze Strecken aus.
Rundwege zwischen 3 - 6 km*

43 ZWEIBRÜCKER FASANENJAGD leichte Tour



3,0 km 150 m ca. 1 h Highlights:

Eine Tour durch den Wildrosengarten, zur Burgruine, auf den Trompetenhügel und über das barocke Gartendenkmal. Mit einem 300 Jahre alten Grenzstein, Kneippbecken, Spielplatz und Einkehrmöglichkeit.



- Startpunkt:
Wildrosengarten Zweibrücken
- Pkw-Navigation:
Fasanerie 1, 66482 Zweibrücken
- ÖPNV: Bahnhof Zweibrücken,
ZOB Linien 224 und 225
- ☎ 06332/871471

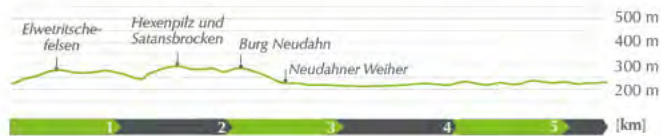


BURG NEUDAHN-TOUR mittelschwere Tour

44

5,3 km 136 m ca. 2,5 h Highlights:

Die gemütliche Tour führt hinauf zum Elwetritschefelsen mit herrlicher Aussicht, zu den zwei Felsgebilden Hexenpilz und Satansbrocken und zur Burgruine Neudahn. Durchs Moosbachtal geht es zurück.



- Startpunkt:
Parkplatz PWV-Hütte Im Schneiderfeld
- Pkw-Navigation:
66994 Dahn, PWV Hütte Im Schneiderfeld
- ÖPNV: Ab dem Bahnhof Hinterweidenthal weiter mit dem Bus nach Dahn, Einstieg Schillerstraße
- ☎ 06391/9196222



45 KAUERT-TOUR

mittelschwere Tour



5,2 km 148 m ca. 2,5 h Highlights:

Die abwechslungsreiche Tour führt über schmale Waldpfade zum Jakobsfelsen weiter zu einer Kneippanlage und leicht aufsteigend zum Schillerfelsen. Über einen Felsspalt geht's durch die Felsenarena zurück.



- Startpunkt: Parkplatz PWV-Hütte Im Schneiderfeld
- Pkw-Navigation: 66994 Dahn, PWV Hütte Im Schneiderfeld
- ÖPNV: Ab dem Bahnhof Hinterweidenthal weiter mit dem Bus nach Dahn, Einstieg Schillerstraße
- ☎ 06391/9196222



PANORAMA-WEG

mittelschwere Tour

46

4,9 km 134 m ca. 2 h Highlights:

Entlang des Sesselbergs geht's vorbei am Westwallstollen, der von Fledermäusen als Winterquartier genutzt wird, bevor man den Christkindelfelsen erreicht und weiter zum Ausgangspunkt gelangt. Besonderer Tipp: Christuskirche mit alten Fresken.



- Startpunkt: Parkplatz Christuskirche Rumbach
- Pkw-Navigation: 76891 Rumbach, Kirchdöll 1
- ÖPNV: Ab dem Bahnhof Hinterweidenthal mit dem Bus über Dahn nach Rumbach
- ☎ 06391/9196222



ENTDECKERTOUREN



Wege auf
Premiumniveau
ohne Zertifikat.

Schwierigkeitsgrad: leicht, mittel und schwer.
Leichte und schwere Wege sind jeweils gekennzeichnet.



STORCHEN-LIBELLENWEG

leichte Tour


47

5,9 km 167 m ca. 3 h

Highlights:



Rundwanderweg entlang der Naturschutzgebiete Monbijou und Im Bruch. Zu sehen sind seltene Vogelarten und Orchideen. Eine kurze, aber intensive Tour für Naturliebhaber.



- Startpunkt: Dorfgemeinschaftshaus Mauschbach
- Pkw-Navigation: Hauptstraße 17, 66500 Mauschbach
- ÖPNV: Bahnhof Zweibrücken mit dem Bus nach Mauschbach
- ☎ 06332/8062118



48 SCHMUGGLER-PFAD



🕒 13,1 km 🏔️ 189 m 🕒 ca. 3,5 h Highlights: 🏰 🕒 🏠

Geschichte in der Grenzregion mit französischem Flair! Ein Lothringer Kreuz, mehrere historische Grenzsteine, ein nachgebautes Zollhäuschen und diverse Infotafeln zu den Themen Zoll & Schmuggel.



- Startpunkt: Sportplatz Kröppen
- Pkw-Navigation: In den Birken 9, 66957 Kröppen
- ☎️ 06331/872-0



STERNWANDELWEG

49

🕒 5,6 km 🏔️ 36 m 🕒 ca. 1,5 h Highlights: 🏰 🕒 🏠

Ein Themenweg mit Infotexten, großformatigen Bildern und Grafiken, Elemente zum Mitmachen und Mitdenken. Themen sind der Sternenhimmel Pfälzerwald, Geschichte des Lichts und die dadurch entstandene Lichtverschmutzung und ihre Auswirkungen auf Lebewesen.



- Startpunkt: Wanderparkplatz Burgruine Lemberg
- Pkw-Navigation: Landgrafenstraße 51, 66969 Lemberg
- ÖPNV: Ab Bahnhof Pirmasens mit dem Bus bis Lemberg
- ☎️ 06331 872-0




50 VIER-BURGEN-WEG



10,2 km ▲ 458 m ⌚ ca. 4 h Highl.: 🏰 🗺️ ✂️ 🏔️ 🏠

Hier erleben Sie die imposantesten Burgruinen im deutsch-französischen Grenzgebiet. Darunter die Wegelburg, den Fleckenstein, den Löwenstein und die Hohenburg. Am Gimbelhof, der zu einer Rast einlädt, befindet sich ein toller Abenteuerspielplatz.



- Startpunkt: Wanderparkplatz Nothweiler
- Pkw-Navigation: Lembacher Str., 76989 Nothweiler
- ÖPNV: Ab Hinterweidenthal mit dem Bus bis Nothweiler.
- ☎ 06391/9196-222




DREIHERRENSTEINWEG

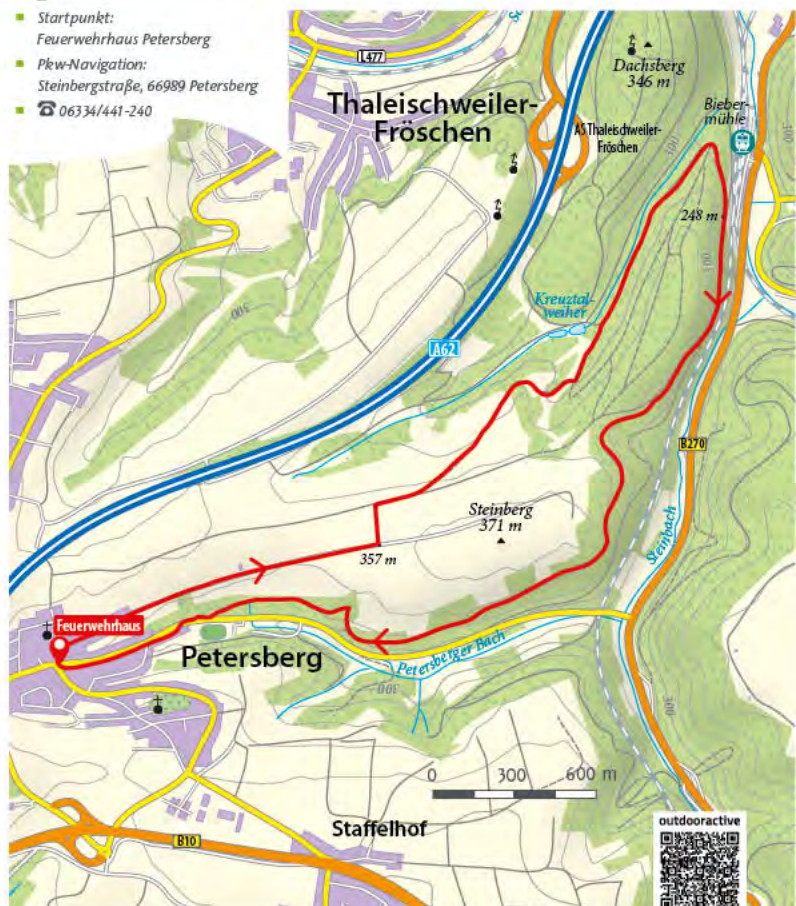
51

8,3 km ▲ 160 m ⌚ ca. 2 h Highlights: 🏰 ✂️ 🏔️

Der Dreierherrenstein in der Gemarkung Petersberg ist der älteste noch sichtbare geschichtliche Nachweis des Dorfes. Darum ist es nicht verwunderlich, dass der steinerne Zeitzeuge zum Namensgeber des Wanderweges wurde.



- Startpunkt: Feuerwehrhaus Petersberg
- Pkw-Navigation: Steinbergstraße, 66989 Petersberg
- ☎ 06334/441-240



52 MOSISBRUCH-WEG



7,9 km 229 m ca. 3 h

Highlights:

Der Mosisbruchweg führt in eines der letzten Hochmoore im Pfälzerwald und zu versteckt gelegenen Orten, an denen keiner der bekannten Wanderwege vorbeiführt. Eine Entdeckungsreise für Familien.



0 2 4 6 8 [km]

- Startpunkt: Hofstätten
- Pkw-Navigation: Ortsstraße 15, 76948 Hofstätten
- ÖPNV: Wanderbahnhof Wilgartswiesen
- ☎ 06392/9233380



GRÄFIN-SONJA-BERNADOTTE-WEG schwere Tour

53

10,6 km 262 m ca. 3 h

Highlights:

Die Wanderung im Zeichen der roten Rose führt vom Ausflugslokal Kneispermühle über den Sonnenberg nach Schmitshausen, dem ersten Rosendorf Deutschlands, mit seinem reizenden Rosengärtchen.



0 2 4 6 8 10 [km]

- Startpunkt: Kneispermühle, Schmitshausen
- Pkw-Navigation: Sonnenbergstraße 19 66484 Schmitshausen
- ÖPNV: Von Pirmasens bis Bahnhof Thaleisweiler-Fröschen, dann Ruf taxi
- ☎ 06334/441-240



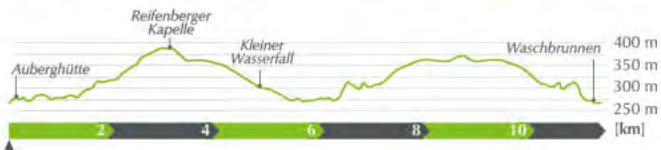
54 KAPELLENWEG



11,3 km 223 m ca. 3 h

Highlights:

Malerische Wald- und Wiesenwege, die zum höchsten Punkt der Sickinger Höhe, der Kriegergedächtniskapelle, führen, von wo aus Sie einen herrlichen Blick auf Pirmasens und den Pfälzerwald genießen.



Startpunkt:
Waschbrunnen an der K76



WASSERSCHAUPFAD leichte Tour

55

5,8 km 83 m ca. 1,5 h

Highlights:

Wenn Sie sich auf den Wasserschaupfad begeben, können Sie mystische Orte, die schon Jahrtausende in verschiedenen Kulturen eine Rolle spielten, hautnah erleben. Eine Tour entlang von Wasserläufen.



Startpunkt:
Landhotel Weihermühle

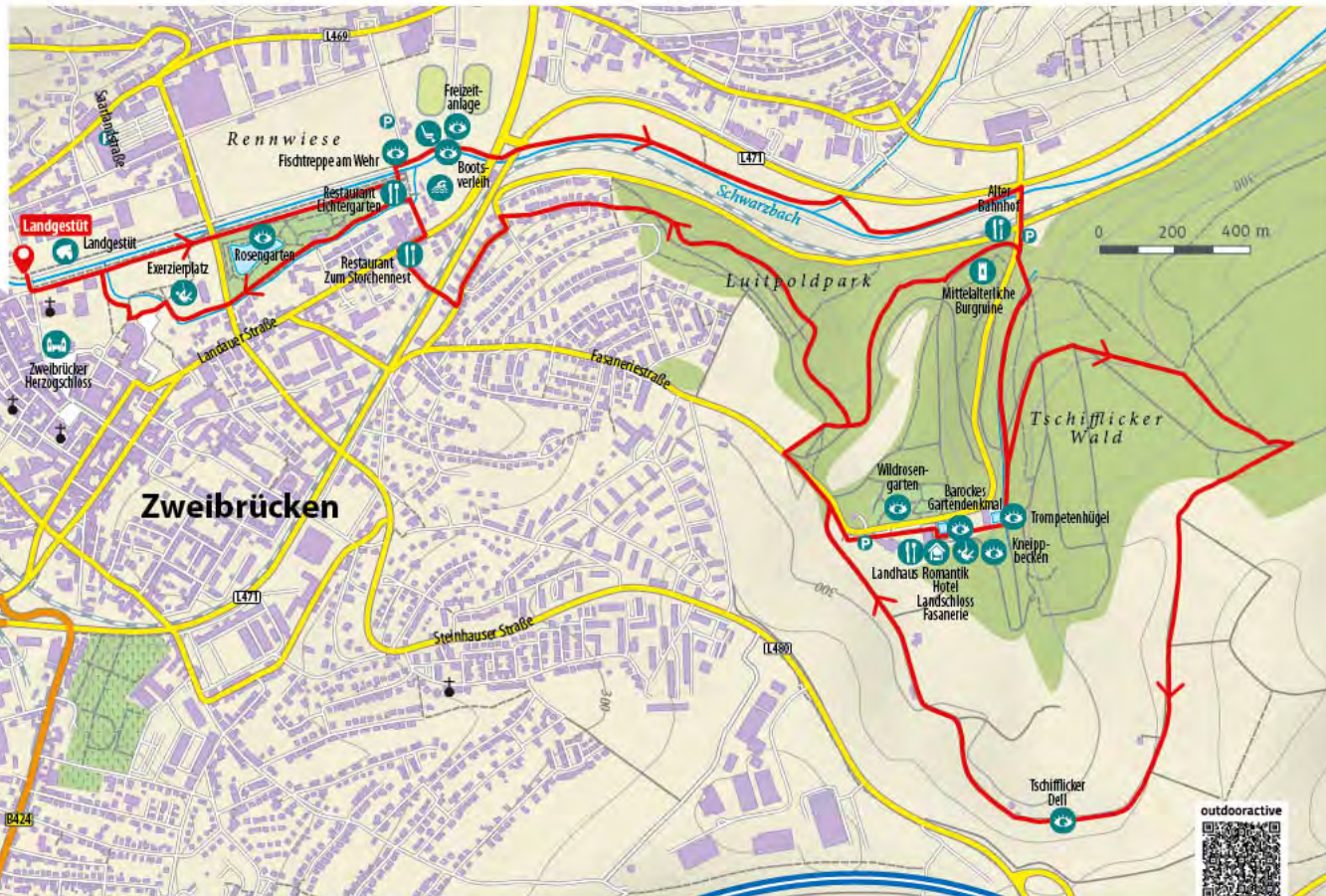




56

THEMENWEG GÄRTEN UND LANDSCHAFT

- **Startpunkt:**
Landgestüt Zweibrücken
- **Pkw-Navigation:**
Parkplatz Gutenbergstraße/
Ecke Gestütsallee
alternativ: Augartenstraße 2
66482 Zweibrücken
- **ÖPNV:** Bahnhof Zweibrücken
- ☎ 06332 871451



Der Themenweg „Gärten und Landschaft“ verbindet die historischen und landschaftlichen Sehenswürdigkeiten der Stadt Zweibrücken und setzt sich aus zwei Thementeilen zusammen: Die städtische Grünachse mit Gestüt, Rosengarten, Minigolfplatz, Bootsverleih, Biergarten und Alleen kombiniert mit dem Naherholungsgebiet Fasanerie mit Wildrosengarten, Burgruine, Wald, barockem Gartendenkmal, Kneippanlage und dem Romantik-Hotel Landschloss Fasanerie.

12,6 km ▲ 221 m ⌚ ca. 3,5 h Highl.: 📱 😊 ✂️ 🏔️ 🏠



57 HERZOGTOUR

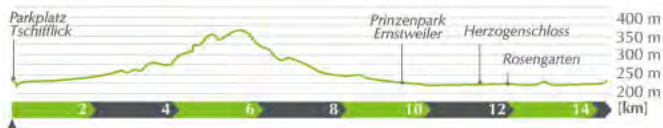
leichte Tour



14,1 km 156 m ca. 3,5 h

Highlights:

Die Rundtour lädt zu einer Wanderung hinter den Kulissen, durch die grünen Teile der Stadt ein. Städtisches Flair, Rosen und idyllische Bachtäler mit sonnigen Höhen kennzeichnen diese Tour.



- Startpunkt: Wanderparkplatz Tschifflick
- Pkw-Navigation: Fasanerie 1, 66482 Zweibrücken
- ÖPNV: Bahnhof Zweibrücken, 300 m zum Einstieg in Poststraße und Kohlenhofweg
- ☎ 06332 871 471



KELTENPFAD


schwere Tour

58

14,5 km 300 m ca. 4 h

Highlights:

Der Keltenpfad zeigt die beeindruckende Sickingener Höhe mit ihren grünen Taleinschnitten, die offene Feldflur mit Streuobstwiesen und dem gesunden Laubmischwald an den Talhängen. Diese landschaftlichen Vorzüge und Eignungen waren einst auch Siedlungsraum der Kelten.



- Startpunkt: Parkplatz Schulstraße
- Pkw-Navigation: Schulstraße, 66506 Maßweiler
- ☎ 06334/441-240



59 PIRMINIUSWEG - KURZSTRECKE




13,9 km 215 m ca. 3,5 h Highlights:

Die Pirminushalle-Kurzstrecke führt über die sanften Höhenrücken der Südwestpfalz, geprägt von Waldgebieten, blühenden Wiesen und Feldern mit herrlichem Ausblick bis zu den Vogesen und dem Lothringer Hochplateau.



- Startpunkt: Pirminushalle in Hornbach
- ÖPNV: Bahnhof Zweibrücken und mit dem Bus weiter nach Hornbach
- Pkw-Navigation: Bahnhofstraße 4 66500 Hornbach
- ☎ 06332 8062118



RUNDWANDERWEG MERZALBEN

60

14,8 km 368 m ca. 4,5 h Highlights:








Der Rundweg bietet mit der Burgruine Gräfenstein und dem Winschertfelsen zwei absolute Highlights mit atemberaubender Aussicht über den Naturpark Pfälzerwald.



- Startpunkt: PWV-Hütte Gräfenstein Merzalben
- Pkw-Navigation: Im Hafertal, 66978 Merzalben
- ÖPNV: Mit der Bahn bis Bahnhof Münchweiler. Mit dem Bus nach Merzalben, Haltestelle Freizeitanlage.
- ☎ 06331 234180



61 BRUNNENWANDERWEG HELTERSBERG

 43,4 km  855 m  ca. 12 h Highlights:    








Einmal um Heltersberg herum führt in zahlreichen Schleifen der „Brunnenwanderweg“. Idyllische Bachläufe, romantische Auen und imposante Felsen säumen den Weg. Ausgeschilderte Abkürzungen führen immer wieder in den Ort zurück.




- Startpunkt: Seebergstraße, Ecke Heimbachstraße



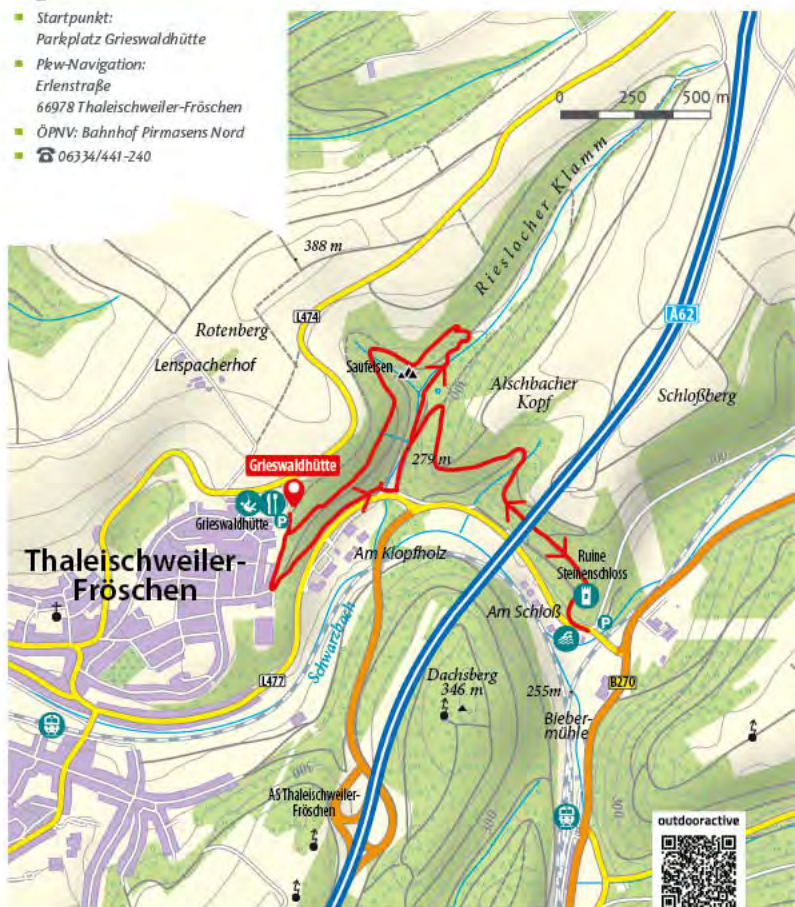
STEINENSCHLOSSWEG 62

 6,3 km  239 m  ca. 1,5 h Highlights:    

Kurze Runde über die verwunschene Burgruine Steinenschloss, durch das Schwarzbachtal und vorbei an einem sagenhaften Wasserfall. An heißen Tagen ist das Schwimmbad Biebermühle zu empfehlen, das aus Quellwasser gespeist wird.



- Startpunkt: Parkplatz Grieswaldhütte
- Pkw-Navigation: Erlenstraße 66978 Thaleischweiler-Fröschen
- ÖPNV: Bahnhof Pirmasens Nord
- ☎ 06334/441-240





Über leichte Anhöhen mit schönen Aussichten und durch die romantische Talau des Schwarzbachs folgt dieser Themenrundweg den Spuren des Steinhauerhandwerks. Entlang der Strecke und in den Orten zeugen unzählige Steinhauerarbeiten von der alten Handwerkskunst.



STEINHAUERWEG

63

- Startpunkt: Freibad Contwig
- Pkw-Navigation: Am Schwimmbad 4, 66497 Contwig
- ÖPNV: Bahnhof Contwig
- ☎ 06332 8062 118

16,2 km ▲ 396 m ⌚ ca. 5,5 h Highlights: 🌳 ✂ 🏠





64

MÜNCHWEILER HÖHENWANDERWEG

- **Startpunkt:**
Bahnhof Münchweiler/Rodalb
- **Pkw-Navigation:**
Bahnhofstraße, 66981 Münchweiler
- **ÖPNV:**
Mit dem Zug zum Bahnhof Münchweiler/Rodalb.
- ☎ 06331/234180



Natur als Oase der Stille bietet dieser Panorama-Rundwanderweg mit seinen Buntsandsteinriesen Bauwallerfels oder Rotenstein und dem wildromantischen Waschtal mit seinem kleinen Wasserfall. Rucksackverpflegung empfohlen! Wer Glück hat, kann hier Wildtiere in ihrem natürlichen Umfeld beobachten. Der Höhenwanderweg kann auch in Etappen erwandert werden. Abstiege zurück zur Ortslage sind an mehreren Stellen möglich.

🔄 16,3 km ▲ 435 m ⌚ ca. 5 h Highlights: 😊 ✂️ 🏔️

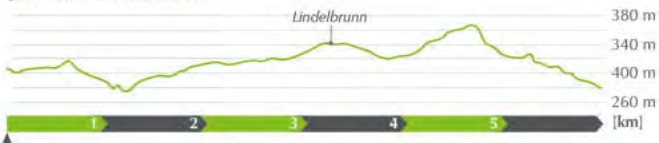


65 LINDELBRUNN-TOUR



5,9 km 130 m ca. 1,5 h Highlights:

Diese abwechslungsreiche Tour führt im großen Bogen einmal um den beliebten Lindelbrunn. Vom Forsthaus läuft man etwa 15 bis 20 Minuten zur Ruine hinauf. Bei guter Witterung hat man hier eine weite 360-Grad-Rundsicht.



- Startpunkt: Wanderparkplatz, Ortseingang, 76848 Darstein, Hauptstraße
- ☎ 06392/92 333 80



BURGHALDER-WEG

66

9,2 km 217 m ca. 3 h Highlights:

Die Tour führt über naturbelassene Pfade vorbei an imposanten Felsformationen. Der Aussichtspunkt auf dem Lanzenfahrter Fels ist über eine Steigleiter zugänglich. Einkehrmöglichkeiten und ein Freibad entlang der Strecke.



- Startpunkt: Parkplatz Wasgaufreibad Backelsteinstraße, 76846 Hauenstein
- ☎ 06392/92 333 80



67 FELSENWEG GOSSERSWEILER-STEIN



10,9 km 314 m ca. 3 h

Highlights:

Der Buntsandstein ist typisch für den Pfälzerwald und prägt auch das Wandergebiet rund um Gossersweiler-Stein. Wunderbare Aussichten belohnen die Aufstiege der Wanderung.



- Startpunkt: Platz am Kaiserbach, Ortsmitte Gossersweiler
- Pkw-Navigation: Wanderparkplatz Alte Landstraße, 76857 Gossersweiler-Stein
- ÖPNV: Bahnhof Annweiler, weiter mit Bus 531 Haltestelle Kirche Gossersweiler
- ☎ 06346 2200




RAMBURGWEG

68

8,1 km 279 m ca. 2,5 h

Highlights:

Gemütlicher Runderwanderweg zur Ramburg, die über dem Ramberger Tal thront. In der Ruine Ramburg beeindruckt der Felsenkeller, der komplett aus dem Felsen gehauen wurde.



- Startpunkt: Parkplatz in der Ortsmitte neben der Sparkasse in 76857 Ramberg



69 HUBERTUS-WEG

leichte Tour



5,1 km 140 m ca. 1,5 h Highlights: ☺ ✂ 🌲

Von der Orstmitte führt der Weg in den Wald hinein und nimmt einen großen Bogen unterhalb des Hühnersteins bis zur Wasgau Hütte. Anschließend folgen wir kurz dem Rimbach-Steig, bevor der Weg zurück nach Schwanheim führt.



- Startpunkt: An der Hubertuskirche, Orstmitte
- ☎ 06392/92 333 80

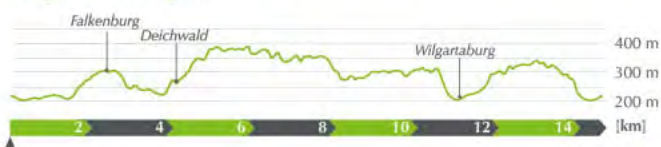


WILGARTSWIESER BURGEN-TOUR

70

14,6 km 473 m ca. 5 h Highlights: ☺ ✂ 🌲

Diese Tour führt zu den beiden Wilgartswieser Burgen, der Falkenburg und Wilgartsburg. Unterwegs führt der Weg außerdem zur Deichenwand, einer Wolfsgrube und dem Aufels, bevor es zurück nach Wilgartswiesen geht.



- Startpunkt: Wanderbahnhof Wilgartswiesen
- ☎ 06392/92 333 80



TOURIST-INFORMATIONEN

Südwestpfalz Touristik e.V.

Unterer Sommerwaldweg 40 – 42 | 66953 Pirmasens

- ☎ 06331 / 80 91 26
- ✉ info@suedwestpfalz-touristik.de
- 🌐 www.wanderarena.com
- 🌐 www.suedwestpfalz-touristik.de



Tourist-Information Dahner Felsenland

Schulstraße 29 | 66994 Dahn

- ☎ 06391 / 919 62 22
- ✉ tourist.info@dahner-felsenland.de
- 🌐 www.dahner-felsenland.de



Tourist-Info-Zentrum Pfälzerwald

Urlaubsregion Hauenstein

Schuhmeile 1 | 76846 Hauenstein

- ☎ Telefon 06392 / 923 33 80
- ✉ tourismus@hauenstein.rlp.de
- 🌐 www.urlaubsregion-hauenstein.de



Tourist-Information Holzland/Sickinginger Höhe

Friedhofstraße 3 | 67714 Waldfischbach-Burgalben

- ☎ 06333 / 92 51 60
- ✉ touristikbuero@waldfischbach-burgalben.de
- 🌐 www.vgwaldfischbach-burgalben.de



Tourist-Information Gräfensteiner Land

Am Rathaus 9 | 66976 Rodalben

- ☎ 06331 / 23 41 80
- ✉ tourist@graefensteiner-land.de
- 🌐 www.graefensteiner-land.de



Stadtmarketing Pirmasens

Touristinformation im Rheinberger

Fröhnstraße 8 | 66954 Pirmasens

- ☎ 06331 / 2394321
- ✉ tourismus@pirmasens.de
- 🌐 www.pirmasens.de



Fremdenverkehrsbüro Pirmasens-Land

Bahnhofstraße 19 | 66953 Pirmasens

- ☎ 06331 / 8720
- ✉ touristinfo@pirmasens-land.de
- 🌐 www.urlaubsregion-pirmasens.land



Tourist-Information Pirminiusland

Verbandsgemeinde Zweibrücken-Land

Landauer Straße 18 – 20 | 66482 Zweibrücken

- ☎ 06332 / 8062 124
- ✉ pirminiusland-touristik@vgzwland.de
- 🌐 www.vgzwland.de



Kultur- u. Verkehrsamt Rosenstadt Zweibrücken

Maxstraße 1 | 66482 Zweibrücken

- ☎ 06332 / 87 14 51 / -71
- ✉ tourist@zweibruecken.de
- 🌐 www.zweibruecken.de



Tourist-Information Thaleschweiler-Wallhalben

Hauptstraße 26 | 66917 Wallhalben

- ☎ 06334/441-240
- ✉ touristinfo@vgtw.de
- 🌐 www.pfaelzer-muehlenland.de
- 🌐 www.vgtw.de



Südliche Weinstrasse Annweiler am Trifels e.V.

Büro für Tourismus

Meßplatz 1 | 76855 Annweiler

- ☎ 06346 / 22 00
- ✉ info@trifelsland.de
- 🌐 www.trifelsland.de



Südliche Weinstraße Bad Bergzabern e.V.

Tourist-Information in der Südpfalz Therme

Kurtalstraße 27 | 76887 Bad Bergzabern

- ☎ 06343 / 98 96 60
- ✉ info@bad-bergzaberner-land.de
- 🌐 www.bad-bergzaberner-land.de



IMPRESSUM

HERAUSGEBER

Südwestpfalz Touristik e.V.

Unterer Sommerwaldweg 40-42

66953 Pirmasens

☎ 06331 / 809 126

🌐 www.suedwestpfalz-touristik.de

HERSTELLUNG

4. Auflage Dezember 2021

map.solutions GmbH, Karlsruhe, www.mapsolutions.de

DRUCK UND VERARBEITUNG

printmedia solutions GmbH, Mannheim, www.printmedia-solutions.de

FOTOS

Titelbild: Domenik Ketz

Bilder/Innenseiten:

Stefan Engel

Christian F. Gamio

Fabian Hahn

Harald Hartusch

inMedia

Dominik Ketz

Harald Kröher

Andreas Meyer (world of MTB)

Christoph Riemeyer

Michael R. Schreiber

Dirk Weber

Archive:

Pfalz.Touristik e.V.

Südwestpfalz Touristik e.V.

Verbandsgemeinden Südwestpfalz

Tourismusverein Südliche Weinstraße Bad Bergzabern e.V.

Büro für Tourismus Südliche Weinstraße Annweiler am Trifels e.V.

Städte Pirmasens und Zweibrücken

WANDERarena Pfälzerwald/Nordvogesen

Mountainbikepark Pfälzerwald



Info-Material Wenn man mal nicht wandern geht:

BROSCHÜREN · KARTEN · PROSPEKTE

www.suedwestpfalz-touristik.de

Tel. 06331- 809126



Südwestpfalz Magazin



Gastgeberverzeichnis



Radkarte
1:80.000



Ausflugsziele und
Wanderhütten



Freizeittipps für
Groß und Klein



Camping und
Wohnmobilstellplätze



Gastronomieführer



Gästeführungen



Barrierefrei



Berwartstein

- EST 1152 -



➤➤➤ MITTELALTER HAUTNAH ERLEBEN

- Burgführungen täglich
- Speisen im historischen Rittersaal
- Wohnen wie die Burgherren
- Romantische Felsterrasse

➤➤➤ BURG BERWARTSTEIN
76891 Erlenbach, Tel. 06398-210
www.burgberwartstein.de